ООО «СТАТУС»

ИНН 6452128335 КПП 645201001ОГРН1176451013881
Адрес: 410012, г.Саратов, пр.им.Кирова, д.8, тел. 8-8452-46-25-06

СРО «Ассоциация архитекторов и проектировщиков Поволжья»
регистрационный номер СРО-П-197-21022018

Ассоциация «Саморегулируемая организация некоммерческое партнерство
инженеров-изыскателей «ГЕОБАЛТ» (Ассоциация СРО «ГЕОБАЛТ»)
регистрационный номер ВРГБ-6452128335/01

Заказчик: Комитет по управлению имуществом города Саратова

Внесение изменений в проект межевания территории, ограниченной ул. Прессовой, ул. 4-й Нагорной, проездом без названия, 1-м Прессовым проездом и 6-м Нагорным проездом в Заводском районе города Саратова

Материалы по обоснованию

Директор ООО «Статус» ____________________ В.В.Аниськин

ГИП ____________________ С.А. Слободсков

Геодезист ____________________ А.Ю. Нестеров

Взам. Инв. №

Подпись и дата

Инв. № подл.

Изм.	Кол.уч.	Лист	№док	Подп.	Дата
Директор		Аниськин В.В.			Пр-
ГИП		Слободсков С.А.			
Геодезист		Нестеров А.Ю.			

Заказчик: Комитет по управлению имуществом города Саратова

Внесение изменений в проект межевания территории, ограниченной ул. Прессовой, ул. 4-й Нагорной, проездом без названия, 1-м Прессовым проездом и 6-м Нагорным проездом в Заводском районе города Саратова

Стадия	Лист	Листов
ПМТ	2	95

ООО “СТАТУС»

Состав проекта

№	Наименование	Стр.
.	Основная часть	1-5
.	**Материалы по обоснованию**	5-96

\

Краткая пояснительная записка.

Территория, рассматриваемая в настоящем проекте межевания входит в зону существующей застроенной территории.

Согласно письма Комитета культурного наследия Саратовской области от 30.10.2024 № 01-07/4322-ИСХ , а так же перечня размещенного на официальном сайте государственного реестра объектов культурного наследия (памятников истории и культуры) народов России - https://www.google.ru/maps/d/viewer?mid=19WZEgK1TufnjoFYvGFNlqdKf3mI&ll=51.53126252371052%2C46.05516618351147&z=20 на территории межевания не располагаются объекты культурного наследия.

Рассматриваемая в настоящем проекте территория, расположена в пределах кадастрового квартала 64:48:020626, в территориальной зоне Ж-1 Зона застройки многоэтажными многоквартирными домами, Ж-2 Зона застройки среднеэтажными многоквартирными домами.

Зона с особыми условиями использования территории 64:48-6.4606 Охранная зона тепловых сетей: "Тепловой ввод от ТК-10 до ж/д №25 по ул.4-я Нагорная (ЖСК"Гидролизный")" 64:00-6.854 Четвертая подзона приаэродромной территории аэродрома Саратов (Гагарин),часть 67 (сектор 67) 64:48-6.2890 хранная зона теплотрассы по адресу: Саратовская область, г. Саратов, ул. Нагорная 4-я, д. 32

Чертежи «Границ существующих земельных участков, местоположения существующих объектов капитального строительства», «Границ зон с особыми условиями использования территории» выполнены на подоснове М 1:500 Система координат МСК-64 зона2

Границы существующих земельных участков указаны в соответствии с данными Единого государственного реестра недвижимости.

Данные о местоположении существующих объектов капитального строительства отображены в соответствии с данными Единого государственного реестра недвижимости, а также с геодезической съемкой территории проектирования.

В соответствии со ст.1, п. 4 ГрК РФ к зонам с особыми условиями использования территорий относятся охранные, санитарно-защитные зоны, зоны охраны объектов культурного наследия (памятников истории и культуры) народов Российской Федерации (далее - объекты культурного наследия), защитные зоны объектов культурного наследия, водоохранные зоны, зоны затопления, подтопления, зоны санитарной охраны источников питьевого и хозяйственно-бытового водоснабжения, зоны охраняемых объектов, приаэродромная территория, иные зоны, устанавливаемые в соответствии с законодательством Российской Федерации.

Охранные зоны электрических сетей установлены в соответствии с данными Единого государственного реестра недвижимости, или (в том случае, если информация о них отсутствует) в соответствии с Постановлением Правительства РФ от 24.02.2009 г. №160 «О порядке установления охранных зон объектов электросетевого хозяйства и особых условий использования земельных участков, расположенных в границах таких зон»

Охранные зоны тепловых сетей установлены в соответствии с Приказом Минстроя РФ от 17.08.1992 № 197 в размере 5,0 м от наружной поверхности теплопровода или в границах участка отвода.

Охранные зоны газопроводов установлены согласно данным ГКН, а также (в том случае, если информация о них отсутствует) в соответствии с Постановлением Правительства РФ от 20 ноября 2000 г. №878 «Об утверждении правил охраны газораспределительных сетей.

Материалы по обоснованию

6 марта 2025 года № 956-р

О внесении изменений в распоряжение администрации муниципального образования «Город Саратов» от 13 февраля 2025 года № 482-р «О подготовке проекта изменений в проект межевания территории, ограниченной ул. Прессовой, ул. 4-й Нагорной, проездом без названия, 1-м Прессовым проездом и 6-м Нагорным проездом в Заводском районе города Саратова, утвержденный постановлением администрации муниципального образования «Город Саратов» от 25 февраля 2019 года № 10»

В соответствии со статьями 43, 44.1 Устава муниципального образования «Город Саратов»:

1. Внести в распоряжение администрации муниципального образования «Город Саратов» от 13 февраля 2025 года № 482-р «О подготовке проекта изменений в проект межевания территории, ограниченной ул. Прессовой, ул. 4-й Нагорной, проездом без названия, 1-м Прессовым проездом и 6-м Нагорным проездом в Заводском районе города Саратова, утвержденный постановлением администрации муниципального образования «Город Саратов» от 25 февраля 2019 года № 10» следующие изменения:

1.1. В наименовании и пункте 1 распоряжения слова «утвержденный постановлением администрации» заменить словами «утвержденный постановлением главы».

1.2. Дополнить распоряжение пунктом 1.1 следующего содержания:

«1.1. Утвердить задание на выполнение инженерных изысканий, необходимых для подготовки проекта, указанного в пункте 1 настоящего распоряжения (приложение)» (приложение).

2. Комитету по труду и социальному развитию администрации муниципального образования «Город Саратов» разместить настоящее распоряжение в сетевом издании «Панорама Саратова» в течение трех дней со дня его издания в порядке, установленном для официального опубликования муниципальных правовых актов.

3. Комитету по общественным отношениям и туризму администрации муниципального образования «Город Саратов» разместить настоящее распоряжение на официальном сайте администрации муниципального образования «Город Саратов».

4. Контроль за исполнением настоящего распоряжения возложить на заместителя главы администрации муниципального образования «Город Саратов» по экономике.

И.п. главы муниципального образования
«Город Саратов» М.А. Исаев

Приложение
к распоряжению администрации
муниципального образования
«Город Саратов»
от 6 марта 2025 года № 956-р

Задание
на выполнение инженерных изысканий

1.	Объект инженерных изысканий	Территория, ограниченная ул. Прессовой, ул. 4-й Нагорной, проездом без названия, 1-м Прессовым проездом и 6-м Нагорным проездом в Заводском районе города Саратова
2.	Вид документации по планировке территории	проект планировки территории, проект межевания территории
3.	Границы территории проведения инженерных изысканий	территория, ограниченная ул. Прессовой, ул. 4-й Нагорной, проездом без названия, 1-м Прессовым проездом и 6-м Нагорным проездом в Заводском районе города Саратова
4.	Виды инженерных изысканий	- инженерно-геодезические изыскания; - инженерно-геологические изыскания; - инженерно-гидрометеорологические изыскания; - инженерно-экологические изыскания
5.	Требования к результатам инженерных изысканий	инженерные изыскания выполнить в соответствии с требованиями и положениями нормативных документов: - приказ Минстроя России от 25 апреля 2017 г. № 739/пр «Об утверждении требований к цифровым топографическим картам и цифровым топографическим планам, используемым при подготовке графической части документации по планировке территории»; - СП 47.13330.2016. Свод правил. Инженерные изыскания для строительства. Основные положения. Актуализированная редакция СНиП 11-02-96; - СП 317.1325800.2017. Свод правил. Инженерно-геодезические изыскания для строительства. Общие правила производства работ; - СП 446.1325800.2019. Свод правил. Инженерно-геодезические изыскания для строительства. Общие правила производства работ;

		- СП 482.1325800.2020. Инженерно-гидрометеорологические изыскания для строительства. Общие правила производства работ; - СП 502.1325800.2021. Инженерно-экологические изыскания для строительства. Общие правила производства работ; - ГОСТ 21.301-2014. Межгосударственный стандарт. Система проектной документации для строительства. Основные требования к оформлению отчетной документации по инженерным изысканиям; - ГОСТ Р 21.101-2020. Национальный стандарт Российской Федерации. Система проектной документации для строительства. Основные требования к проектной и рабочей документации; - действующие технические регламенты, санитарные правила и нормы, строительные нормы и правила, иные нормативные правовые акты

ГЕОБАЛТ

Ассоциация
«Саморегулируемая организация Некоммерческое партнерство
инженеров-изыскателей "ГЕОБАЛТ"»
(Ассоциация СРО "ГЕОБАЛТ")
191015, Санкт-Петербург,
вн.тер.г. муниципальный округ Смольнинское,
пер. Калужский, д. 3, литера А, помещ. 11-Н
+7 (981) 928-80-80, +7 (812) 416-61-63
geobaltt@mail.ru www.геобалтт.рф
ОГРН 1125300000473 ИНН 5321800632 КПП 784201001
№ в государственном реестре: СРО-И-038-25122012

ВЫПИСКА ИЗ РЕЕСТРА ЧЛЕНОВ САМОРЕГУЛИРУЕМОЙ ОРГАНИЗАЦИИ

24 января 2025 г. ВРГБ-6452128335/16

Ассоциация «Саморегулируемая организация Некоммерческое партнерство инженеров-изыскателей «ГЕОБАЛТ»» (Ассоциация СРО «ГЕОБАЛТ»)

(полное и сокращенное наименование саморегулируемой организации)

Саморегулируемая организация, основанная на членстве лиц, выполняющих инженерные изыскания

(вид саморегулируемой организации)

191015, Санкт-Петербург, вн.тер.г. муниципальный округ Смольнинское, пер. Калужский, д. 3, литера А, помещ. 11-Н,
www.геобалтт.рф, geobaltt@mail.ru

(адрес места нахождения саморегулируемой организации, адрес официального сайта в информационно-телекоммуникационной сети «Интернет», адрес электронной почты)

СРО-И-038-25122012

(регистрационный номер записи в государственном реестре саморегулируемых организаций)

Выдана Обществу с ограниченной ответственностью «СТАТУС»

(фамилия, имя, (в случае, если имеется) отчество заявителя - физического лица или полное наименование заявителя - юридического лица)

Наименование	**Сведения**
1. Сведения о члене саморегулируемой организации:	
1.1. Полное и (в случае, если имеется) сокращенное наименование юридического лица или фамилия, имя, (в случае, если имеется) отчество индивидуального предпринимателя	Общество с ограниченной ответственностью «СТАТУС»
1.2. Идентификационный номер налогоплательщика (ИНН)	6452128335
1.3. Основной государственный регистрационный номер (ОГРН) или основной государственный регистрационный номер индивидуального предпринимателя (ОГРНИП)	1176451013881
1.4. Адрес места нахождения юридического лица	410012, Саратовская обл., г. Саратов, ул. им.Зарубина В.С., д.180/184, к.2, кв.5
1.5. Место фактического осуществления деятельности (*только для индивидуального предпринимателя*)	—
2. Сведения о членстве индивидуального предпринимателя или юридического лица в саморегулируемой организации:	
2.1. Регистрационный номер члена в реестре членов	ГБ-6452128335

Наименование	**Сведения**
саморегулируемой организации	
2.2. Дата регистрации юридического лица или индивидуального предпринимателя в реестре членов саморегулируемой организации	22.10.2019
2.3. Дата и номер решения о приеме в члены саморегулируемой организации	21.10.2019, б/н
2.4. Дата вступления в силу решения о приеме в члены саморегулируемой организации	22.10.2019
2.5. Дата прекращения членства в саморегулируемой организации	—
2.6. Основания прекращения членства в саморегулируемой организации	—

3. Сведения о наличии у члена саморегулируемой организации права выполнения работ:

3.1. Дата, с которой член саморегулируемой организации имеет право выполнять инженерные изыскания по договору подряда на выполнение инженерных изысканий:

в отношении объектов капитального строительства (кроме особо опасных, технически сложных и уникальных объектов, объектов использования атомной энергии)	в отношении особо опасных, технически сложных и уникальных объектов капитального строительства (кроме объектов использования атомной энергии)	В отношении объектов использования атомной энергии
22.10.2019	—	—

3.2. Сведения об уровне ответственности члена саморегулируемой организации по обязательствам по договору подряда на выполнение инженерных изысканий и стоимости работ по одному договору, в соответствии с которым указанным членом внесен взнос в компенсационный фонд возмещения вреда:

а) первый	✓	**до 25 (двадцати пяти) миллионов руб.**
б) второй		до 50 (пятидесяти) миллионов руб.
в) третий		до 300 (трехсот) миллионов руб.
г) четвертый		300 (триста) миллионов руб. и более

3.3. Сведения об уровне ответственности члена саморегулируемой организации по обязательствам по договору подряда на выполнение инженерных изысканий, заключенным с использованием конкурентных способов заключения договоров, и предельному размеру обязательств по таким договорам, в соответствии с которым указанным членом внесен взнос в компенсационный фонд обеспечения договорных обязательств:

а) первый	✓	**до 25 (двадцати пяти) миллионов руб.**
б) второй		до 50 (пятидесяти) миллионов руб.
в) третий		до 300 (трехсот) миллионов руб.
г) четвертый		300 (триста) миллионов руб. и более

4. Сведения о приостановлении права выполнять инженерные изыскания:

4.1. Дата, с которой приостановлено право выполнения работ	—
4.2. Срок, на который приостановлено право выполнения работ	—

Директор
Ассоциации СРО «ГЕОБАЛТ» М.П. С.Г. Черных

ИНН 5321800632

НОПРИЗ

АССОЦИАЦИЯ САМОРЕГУЛИРУЕМЫХ ОРГАНИЗАЦИЙ ОБЩЕРОССИЙСКАЯ НЕГОСУДАРСТВЕННАЯ НЕКОММЕРЧЕСКАЯ ОРГАНИЗАЦИЯ – ОБЩЕРОССИЙСКОЕ МЕЖОТРАСЛЕВОЕ ОБЪЕДИНЕНИЕ РАБОТОДАТЕЛЕЙ «НАЦИОНАЛЬНОЕ ОБЪЕДИНЕНИЕ САМОРЕГУЛИРУЕМЫХ ОРГАНИЗАЦИЙ, ОСНОВАННЫХ НА ЧЛЕНСТВЕ ЛИЦ, ВЫПОЛНЯЮЩИХ ИНЖЕНЕРНЫЕ ИЗЫСКАНИЯ, И САМОРЕГУЛИРУЕМЫХ ОРГАНИЗАЦИЙ, ОСНОВАННЫХ НА ЧЛЕНСТВЕ ЛИЦ, ОСУЩЕСТВЛЯЮЩИХ ПОДГОТОВКУ ПРОЕКТНОЙ ДОКУМЕНТАЦИИ»

6452128335-20250124-0915	24.01.2025
(регистрационный номер выписки)	(дата формирования выписки)

ВЫПИСКА
из единого реестра сведений о членах саморегулируемых организаций в области инженерных изысканий и в области архитектурно-строительного проектирования и их обязательствах

Настоящая выписка содержит сведения о юридическом лице (индивидуальном предпринимателе), осуществляющем подготовку проектной документации:

Общество с ограниченной ответственностью "Статус"
(полное наименование юридического лица/ФИО индивидуального предпринимателя)

1176451013881
(основной государственный регистрационный номер)

1. Сведения о члене саморегулируемой организации:

1.1	Идентификационный номер налогоплательщика	6452128335
1.2	Полное наименование юридического лица (Фамилия Имя Отчество индивидуального предпринимателя)	Общество с ограниченной ответственностью "Статус"
1.3	Сокращенное наименование юридического лица	ООО "Статус"
1.4	Адрес юридического лица Место фактического осуществления деятельности (для индивидуального предпринимателя)	410005, Россия, Саратовская область, г. Саратов, ул. им Зарубина В.С., д. 180/184, корп. 2, кв. 5
1.5	Является членом саморегулируемой организации	Ассоциация архитекторов и проектировщиков Поволжья (СРО-П-197-21022018)
1.6	Регистрационный номер члена саморегулируемой организации	П-197-006452128335-0055
1.7	Дата вступления в силу решения о приеме в члены саморегулируемой организации	25.05.2018
1.8	Дата и номер решения об исключении из членов саморегулируемой организации, основания исключения	

2. Сведения о наличии у члена саморегулируемой организации права осуществлять подготовку проектной документации:

2.1 в отношении объектов капитального строительства (кроме особо опасных, технически сложных и уникальных объектов, объектов использования атомной энергии) (дата возникновения/изменения права)	2.2 в отношении особо опасных, технически сложных и уникальных объектов капитального строительства (кроме объектов использования атомной энергии) (дата возникновения/изменения права)	2.3 в отношении объектов использования атомной энергии (дата возникновения/изменения права)
Да, 25.05.2018	Нет	Нет

	3. Компенсационный фонд возмещения вреда	
3.1	Уровень ответственности члена саморегулируемой организации по обязательствам по договору подряда на подготовку проектной документации, в соответствии с которым указанным членом внесен взнос в компенсационный фонд возмещения вреда	**Первый уровень ответственности (не превышает двадцать пять миллионов рублей)**
3.2	Сведения о приостановлении / прекращении права осуществлять подготовку проектной документации объектов капитального строительства	
	4. Компенсационный фонд обеспечения договорных обязательств	
4.1	Дата, с которой член саморегулируемой организации имеет право осуществлять подготовку проектной документации по договорам подряда, заключаемым с использованием конкурентных способов заключения договоров, в соответствии с которым указанным членом внесен взнос в компенсационный фонд обеспечения договорных обязательств	
4.2	Уровень ответственности члена саморегулируемой организации по обязательствам по договорам подряда на подготовку проектной документации, заключаемым с использованием конкурентных способов заключения договоров, в соответствии с которым указанным членом внесен взнос в компенсационный фонд обеспечения договорных обязательств	**Нет**
4.3	Дата уплаты дополнительного взноса	**Нет**
4.4	Сведения о приостановлении / прекращении права осуществлять подготовку проектной документации по договорам подряда, заключаемым с использованием конкурентных способов заключения договоров	
	5. Фактический совокупный размер обязательств	
5.1	Фактический совокупный размер обязательств по договорам подряда на подготовку проектной документации, заключаемым с использованием конкурентных способов заключения договоров на дату выдачи выписки	**Нет**

Руководитель аппарата

НОПРИЗ

ДОКУМЕНТ ПОДПИСАН УСИЛЕННОЙ КВАЛИФИЦИРОВАННОЙ ЭЛЕКТРОННОЙ ПОДПИСЬЮ

Владелец: Кожуховский Алексей Олегович

123056, г. Москва, ул. 2-ая Брестская, д.5

СЕРТИФИКАТ 053be38e002cb2f5ae4596563321274ad8

ДЕЙСТВИТЕЛЕН: С 18.11.2024 ПО 18.11.2025

А.О. Кожуховский

Филиал публично-правовой компании «Роскадастр» по Саратовской области
полное наименование органа регистрации прав

Выписка из Единого государственного реестра недвижимости об объекте недвижимости

Сведения о характеристиках объекта недвижимости

На основании запроса от 20.04.2025, поступившего на рассмотрение 20.04.2025, сообщаем, что согласно записям Единого государственного реестра недвижимости:

Раздел 1 Лист 1

Земельный участок
вид объекта недвижимости

Лист № 1 раздела 1	Всего листов раздела 1: 4	Всего разделов: 8	Всего листов выписки: 20

20.04.2025г. № КУВИ-001/2025-93137209	
Кадастровый номер:	64:48:020626:58
Номер кадастрового квартала:	64:48:020626
Дата присвоения кадастрового номера:	16.04.2012

Ранее присвоенный государственный учетный номер:	данные отсутствуют
Адрес:	Российская Федерация, Саратовская обл, г Саратов, ул. 4-я Нагорная, дом 25б
Площадь:	972 +/- 10.89
Кадастровая стоимость, руб.:	1493993.16
Кадастровые номера расположенных в пределах земельного участка объектов недвижимости:	64:48:020610:259
Кадастровые номера объектов недвижимости, из которых образован объект недвижимости:	данные отсутствуют
Кадастровые номера образованных объектов недвижимости:	данные отсутствуют
Категория земель:	Земли населенных пунктов
Виды разрешенного использования:	Размещение площадок для занятия спортом и физкультурой на открытом воздухе (физкультурные площадки, беговые дорожки, поля для спортивной игры)
Сведения о кадастровом инженере:	Зуйкин Олег Владимирович, дата завершения кадастровых работ: 02.04.2012
Сведения о лесах, водных объектах и об иных природных объектах, расположенных в пределах земельного участка:	данные отсутствуют

Лист 2

Земельный участок
вид объекта недвижимости

Лист № 2 раздела 1	Всего листов раздела 1: 4	Всего разделов: 8	Всего листов выписки: 20

20.04.2025г. № КУВИ-001/2025-93137209	
Кадастровый номер:	64:48:020626:58

Сведения о том, что земельный участок полностью расположен в границах зоны с особыми условиями использования территории, территории объекта культурного наследия, публичного сервитута:	Земельный участок полностью расположен в границах зоны с реестровым номером 64:00-6.801 от 15.06.2023, ограничение использования земельного участка в пределах зоны: В соответствии с требованиями Воздушного кодекса Российской Федерации и Федерального закона от 1 июля 2017 № 135-ФЗ «О внесении изменений в отдельные законодательные акты Российской Федерации в части совершенствования порядка установления и использования приаэродромной территории и санитарно-защитной зоны» (далее – Федеральный закон № 135-ФЗ) на приаэродромной территории аэродрома гражданской авиации Саратов (Гагарин) установлены ограничения использования земельных участков и (или) расположенных на них объектов недвижимости и осуществления экономической и иной деятельности., вид/наименование: Приаэродромная территория аэродрома Саратов (Гагарин), тип: Охранная зона транспорта, решения: 1. дата решения: 02.02.2023, номер решения: 57-П, наименование ОГВ/ОМСУ: Федеральное агентство воздушного транспорта 2. дата решения: 09.06.2023, номер решения: б/н
Сведения о том, что земельный участок расположен в границах особой экономической зоны, территории опережающего развития, зоны территориального развития в Российской Федерации, игорной зоны:	данные отсутствуют
Сведения о том, что земельный участок расположен в границах особо охраняемой природной территории, Байкальской природной территории и ее экологических зон, лесопарковом зеленом поясе, охотничьего угодья, лесничества:	данные отсутствуют
Сведения о расположении земельного участка и (или) расположенного на нем объекта недвижимости в границах территории, в отношении которой принято решение о резервировании земель для государственных или муниципальных нужд:	данные отсутствуют
Сведения о результатах проведения государственного земельного надзора:	данные отсутствуют
Сведения о расположении земельного участка в границах территории, в отношении которой утвержден проект межевания территории:	данные отсутствуют
Условный номер земельного участка:	данные отсутствуют

	ДОКУМЕНТ ПОДПИСАН ЭЛЕКТРОННОЙ ПОДПИСЬЮ Сертификат: 009F0BDC181A023B64597F1E2579BEFB50 Владелец: ФЕДЕРАЛЬНАЯ СЛУЖБА ГОСУДАРСТВЕННОЙ РЕГИСТРАЦИИ, КАДАСТРА И КАРТОГРАФИИ Действителен: с 02.08.2024 по 26.10.2025	
полное наименование должности		инициалы, фамилия

Лист 3

Земельный участок
вид объекта недвижимости

Лист № 3 раздела 1	Всего листов раздела 1: 4	Всего разделов: 8	Всего листов выписки: 20

20.04.2025г. № КУВИ-001/2025-93137209	
Кадастровый номер:	64:48:020626:58

Сведения о принятии акта и (или) заключении договора, предусматривающих предоставление в соответствии с земельным законодательством исполнительным органом государственным органом власти или органом местного самоуправления, находящегося в государственной или муниципальной собственности земельного участка для строительства наемного дома социального использования или наемного дома коммерческого использования:	данные отсутствуют
Сведения о том, что земельный участок или земельные участки образованы на основании решения об изъятии земельного участка и (или) расположенного на нем объекта недвижимости для государственных или муниципальных нужд:	данные отсутствуют
Сведения о том, что земельный участок образован из земель или земельного участка, государственная собственность на которые не разграничена:	данные отсутствуют
Сведения о наличии земельного спора о местоположении границ земельных участков:	данные отсутствуют
Статус записи об объекте недвижимости:	Сведения об объекте недвижимости имеют статус "актуальные"
Особые отметки:	Сведения об ограничениях права на объект недвижимости, обременениях данного объекта, не зарегистрированных в реестре прав, ограничений прав и обременений недвижимого имущества: вид ограничения (обременения): прочие ограничения прав и обременения объекта недвижимости; срок действия не установлен. вид ограничения (обременения): ограничения прав на земельный участок, предусмотренные статьей 56 Земельного кодекса Российской Федерации; срок действия: с 15.02.2022; реквизиты документа-основания: доверенность от 03.06.2020 № б/н выдан: ПАО "Т Плюс"; выписка ЕГРН от 29.11.2019 № 99/2019/298064377 выдан: ФГИС ЕГРН. вид ограничения (обременения): ограничения прав на земельный участок, предусмотренные статьей 56 Земельного кодекса Российской Федерации; срок действия: с 31.08.2023; реквизиты документа-основания: приказ от 02.02.2023 № 57-П. вид ограничения (обременения): ограничения прав на земельный участок, предусмотренные статьей 56 Земельного кодекса Российской Федерации; срок действия: с 31.10.2023; реквизиты документа-основания: приказ об установлении приаэродромной территории аэродрома гражданской авиации Саратов (Гагарин) от 02.02.2023 № 57-П выдан: Федеральное агентство воздушного транспорта (Росавиация). вид ограничения (обременения): ограничения прав на земельный участок, предусмотренные статьей 56 Земельного кодекса Российской Федерации; срок

ДОКУМЕНТ ПОДПИСАН
ЭЛЕКТРОННОЙ ПОДПИСЬЮ
Сертификат: 009F0BDC181A023B64597F1E2579BEFB50
Владелец: ФЕДЕРАЛЬНАЯ СЛУЖБА ГОСУДАРСТВЕННОЙ РЕГИСТРАЦИИ, КАДАСТРА И КАРТОГРАФИИ

полное наименование должности		инициалы, фамилия

Лист 4

Земельный участок
вид объекта недвижимости

Лист № 4 раздела 1	Всего листов раздела 1: 4	Всего разделов: 8	Всего листов выписки: 20

20.04.2025г. № КУВИ-001/2025-93137209	
Кадастровый номер:	64:48:020626:58

	действия: с 20.12.2024; реквизиты документа-основания: приказ "Об установлении приаэродромной территории аэродрома гражданской авиации Саратов (Гагарин) от 02.02.2023 № 57-П выдан: Федеральное агентство воздушного транспорта; документ, воспроизводящий сведения, содержащиеся в решении об установлении или изменении границ границ зон с особыми условиями использования территорий от 09.06.2023 № б/н.
Получатель выписки:	Слободсков Сергей Александрович

Раздел 2 Лист 5

Выписка из Единого государственного реестра недвижимости об объекте недвижимости

Сведения о зарегистрированных правах

Земельный участок
вид объекта недвижимости

Лист № 1 раздела 2	Всего листов раздела 2: 2	Всего разделов: 8	Всего листов выписки: 20

20.04.2025г. № КУВИ-001/2025-93137209	
Кадастровый номер:	64:48:020626:58

1	Правообладатель (правообладатели):	1.1	Муниципальное образование "Город Саратов"
	Сведения о возможности предоставления третьим лицам персональных данных физического лица:	1.1.1	данные отсутствуют
2	Вид, номер, дата и время государственной регистрации права:	2.1	Собственность 64:48:020626:58-64/085/2023-1 29.11.2023 11:14:47
3	Сведения об осуществлении государственной регистрации сделки, права без необходимого в силу закона согласия третьего лица, органа:	3.1	данные отсутствуют
4	Ограничение прав и обременение объекта недвижимости:	не зарегистрировано	
5	Договоры участия в долевом строительстве:	не зарегистрировано	
6	Заявленные в судебном порядке права требования:	данные отсутствуют	
7	Сведения о возможности предоставления третьим лицам персональных данных физического лица	данные отсутствуют	
8	Сведения о возражении в отношении зарегистрированного права:	данные отсутствуют	
9	Сведения о наличии решения об изъятии объекта недвижимости для государственных и муниципальных нужд:	данные отсутствуют	
10	Сведения о невозможности государственной регистрации без личного участия правообладателя или его законного представителя:	данные отсутствуют	
11	Правопритязания и сведения о наличии поступивших, но не рассмотренных заявлений о проведении государственной регистрации права (перехода, прекращения права), ограничения права или обременения объекта недвижимости, сделки в отношении объекта недвижимости:	отсутствуют	

Раздел 3 Лист 7

Выписка из Единого государственного реестра недвижимости об объекте недвижимости

Описание местоположения земельного участка

Земельный участок
вид объекта недвижимости

Лист № 1 раздела 3	Всего листов раздела 3: 1	Всего разделов: 8	Всего листов выписки: 20

20.04.2025г. № КУВИ-001/2025-93137209	
Кадастровый номер:	64:48:020626:58

План (чертеж, схема) земельного участка

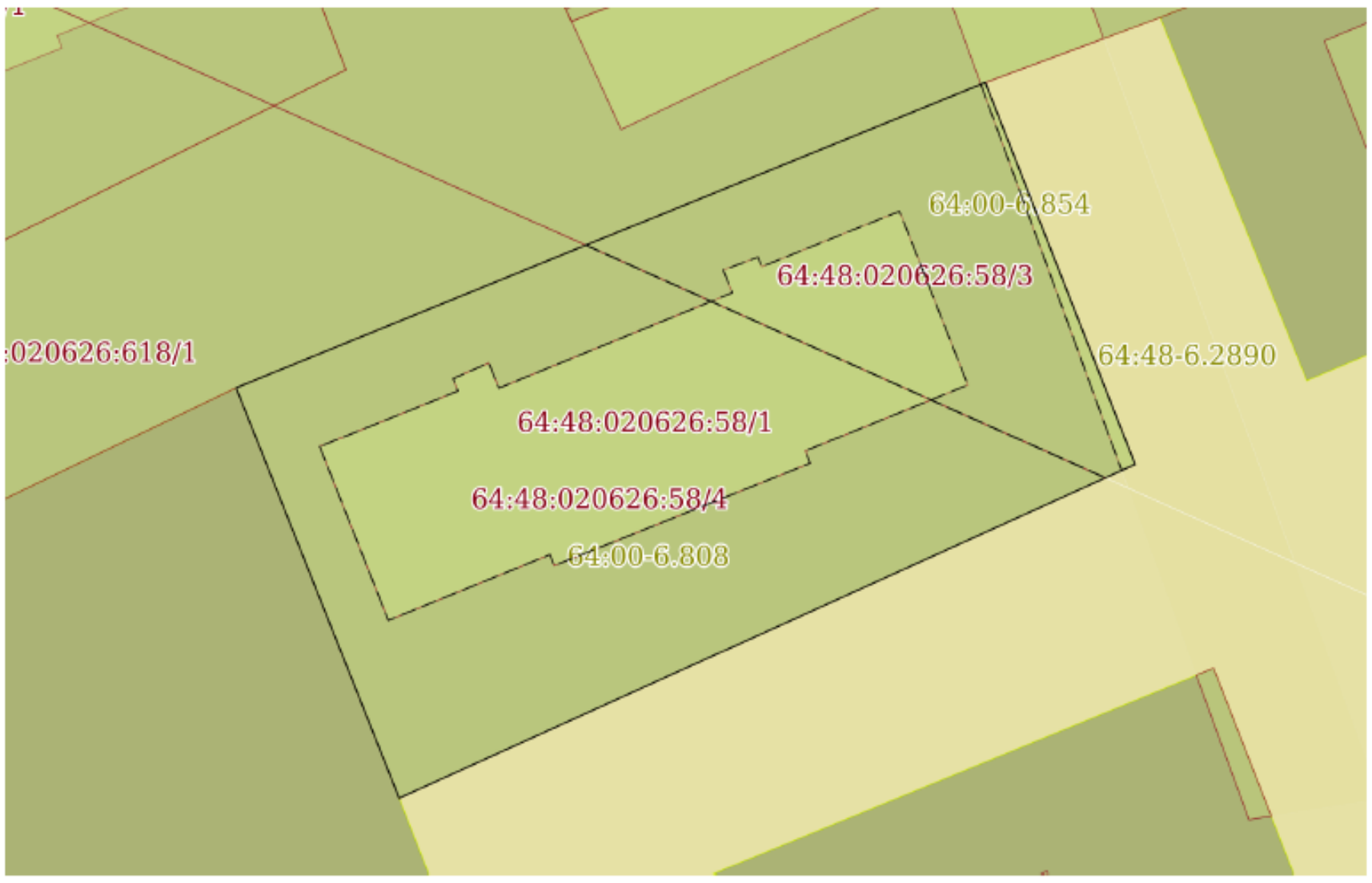

Масштаб 1:400	Условные обозначения:		

ДОКУМЕНТ ПОДПИСАН
ЭЛЕКТРОННОЙ ПОДПИСЬЮ
Сертификат: 009F0BDC181A023B64597F1E2579BEFB50
Владелец: ФЕДЕРАЛЬНАЯ СЛУЖБА ГОСУДАРСТВЕННОЙ РЕГИСТРАЦИИ, КАДАСТРА И КАРТОГРАФИИ
Действителен: с 02.08.2024 по 26.10.2025

полное наименование должности	инициалы, фамилия

Филиал публично-правовой компании «Роскадастр» по Саратовской области
полное наименование органа регистрации прав

Выписка из Единого государственного реестра недвижимости об объекте недвижимости

Сведения о характеристиках объекта недвижимости

На основании запроса от 20.04.2025, поступившего на рассмотрение 20.04.2025, сообщаем, что согласно записям Единого государственного реестра недвижимости:

Раздел 1 Лист 1

Земельный участок
вид объекта недвижимости

Лист № 1 раздела 1	Всего листов раздела 1: 4	Всего разделов: 8	Всего листов выписки: 20

20.04.2025г. № КУВИ-001/2025-93137209	
Кадастровый номер:	64:48:020626:58
Номер кадастрового квартала:	64:48:020626
Дата присвоения кадастрового номера:	16.04.2012

Ранее присвоенный государственный учетный номер:	данные отсутствуют
Адрес:	Российская Федерация, Саратовская обл, г Саратов, ул. 4-я Нагорная, дом 25б
Площадь:	972 +/- 10.89
Кадастровая стоимость, руб.:	1493993.16
Кадастровые номера расположенных в пределах земельного участка объектов недвижимости:	64:48:020610:259
Кадастровые номера объектов недвижимости, из которых образован объект недвижимости:	данные отсутствуют
Кадастровые номера образованных объектов недвижимости:	данные отсутствуют
Категория земель:	Земли населенных пунктов
Виды разрешенного использования:	Размещение площадок для занятия спортом и физкультурой на открытом воздухе (физкультурные площадки, беговые дорожки, поля для спортивной игры)
Сведения о кадастровом инженере:	Зуйкин Олег Владимирович, дата завершения кадастровых работ: 02.04.2012
Сведения о лесах, водных объектах и об иных природных объектах, расположенных в пределах земельного участка:	данные отсутствуют

Лист 3

Земельный участок
вид объекта недвижимости

Лист № 3 раздела 1	Всего листов раздела 1: 4	Всего разделов: 8	Всего листов выписки: 20

20.04.2025г. № КУВИ-001/2025-93137209	
Кадастровый номер:	64:48:020626:58

Сведения о принятии акта и (или) заключении договора, предусматривающих предоставление в соответствии с земельным законодательством исполнительным органом государственным органом власти или органом местного самоуправления, находящегося в государственной или муниципальной собственности земельного участка для строительства наемного дома социального использования или наемного дома коммерческого использования:	данные отсутствуют
Сведения о том, что земельный участок или земельные участки образованы на основании решения об изъятии земельного участка и (или) расположенного на нем объекта недвижимости для государственных или муниципальных нужд:	данные отсутствуют
Сведения о том, что земельный участок образован из земель или земельного участка, государственная собственность на которые не разграничена:	данные отсутствуют
Сведения о наличии земельного спора о местоположении границ земельных участков:	данные отсутствуют
Статус записи об объекте недвижимости:	Сведения об объекте недвижимости имеют статус "актуальные"
Особые отметки:	Сведения об ограничениях права на объект недвижимости, обременениях данного объекта, не зарегистрированных в реестре прав, ограничений прав и обременений недвижимого имущества: вид ограничения (обременения): прочие ограничения прав и обременения объекта недвижимости; срок действия не установлен. вид ограничения (обременения): ограничения прав на земельный участок, предусмотренные статьей 56 Земельного кодекса Российской Федерации; срок действия: с 15.02.2022; реквизиты документа-основания: доверенность от 03.06.2020 № б/н выдан: ПАО "Т Плюс"; выписка ЕГРН от 29.11.2019 № 99/2019/298064377 выдан: ФГИС ЕГРН. вид ограничения (обременения): ограничения прав на земельный участок, предусмотренные статьей 56 Земельного кодекса Российской Федерации; срок действия: с 31.08.2023; реквизиты документа-основания: приказ от 02.02.2023 № 57-П. вид ограничения (обременения): ограничения прав на земельный участок, предусмотренные статьей 56 Земельного кодекса Российской Федерации; срок действия: с 31.10.2023; реквизиты документа-основания: приказ об установлении приаэродромной территории аэродрома гражданской авиации Саратов (Гагарин) от 02.02.2023 № 57-П выдан: Федеральное агентство воздушного транспорта (Росавиация). вид ограничения (обременения): ограничения прав на земельный участок, предусмотренные статьей 56 Земельного кодекса Российской Федерации; срок

ДОКУМЕНТ ПОДПИСАН
ЭЛЕКТРОННОЙ ПОДПИСЬЮ
Сертификат: 009F0BDC181A023B64597F1E2579BEFB50
Владелец: ФЕДЕРАЛЬНАЯ СЛУЖБА ГОСУДАРСТВЕННОЙ РЕГИСТРАЦИИ, КАДАСТРА И КАРТОГРАФИИ
Действителен: с 02.08.2024 по 26.10.2025

полное наименование должности		инициалы, фамилия

Лист 4

Земельный участок

вид объекта недвижимости

Лист № 4 раздела 1	Всего листов раздела 1: 4	Всего разделов: 8	Всего листов выписки: 20

20.04.2025г. № КУВИ-001/2025-93137209

Кадастровый номер:	64:48:020626:58
	действия: с 20.12.2024; реквизиты документа-основания: приказ "Об установлении приаэродромной территории аэродрома гражданской авиации Саратов (Гагарин) от 02.02.2023 № 57-П выдан: Федеральное агентство воздушного транспорта; документ, воспроизводящий сведения, содержащиеся в решении об установлении или изменении границ границ зон с особыми условиями использования территорий от 09.06.2023 № 6/н.
Получатель выписки:	Слободсков Сергей Александрович

Раздел 2 Лист 5

Выписка из Единого государственного реестра недвижимости об объекте недвижимости

Сведения о зарегистрированных правах

Земельный участок

вид объекта недвижимости

Лист № 1 раздела 2	Всего листов раздела 2: 2	Всего разделов: 8	Всего листов выписки: 20

20.04.2025г. № КУВИ-001/2025-93137209

Кадастровый номер:	64:48:020626:58

1	Правообладатель (правообладатели):	1.1	Муниципальное образование "Город Саратов"
	Сведения о возможности предоставления третьим лицам персональных данных физического лица:	1.1.1	данные отсутствуют
2	Вид, номер, дата и время государственной регистрации права:	2.1	Собственность 64:48:020626:58-64/085/2023-1 29.11.2023 11:14:47
3	Сведения об осуществлении государственной регистрации сделки, права без необходимого в силу закона согласия третьего лица, органа:	3.1	данные отсутствуют
4	Ограничение прав и обременение объекта недвижимости:	не зарегистрировано	
5	Договоры участия в долевом строительстве:	не зарегистрировано	
6	Заявленные в судебном порядке права требования:	данные отсутствуют	
7	Сведения о возможности предоставления третьим лицам персональных данных физического лица	данные отсутствуют	
8	Сведения о возражении в отношении зарегистрированного права:	данные отсутствуют	
9	Сведения о наличии решения об изъятии объекта недвижимости для государственных и муниципальных нужд:	данные отсутствуют	
10	Сведения о невозможности государственной регистрации без личного участия правообладателя или его законного представителя:	данные отсутствуют	
11	Правопритязания и сведения о наличии поступивших, но не рассмотренных заявлений о проведении государственной регистрации права (перехода, прекращения права), ограничения права или обременения объекта недвижимости, сделки в отношении объекта недвижимости:	отсутствуют	

План (чертеж, схема) земельного участка

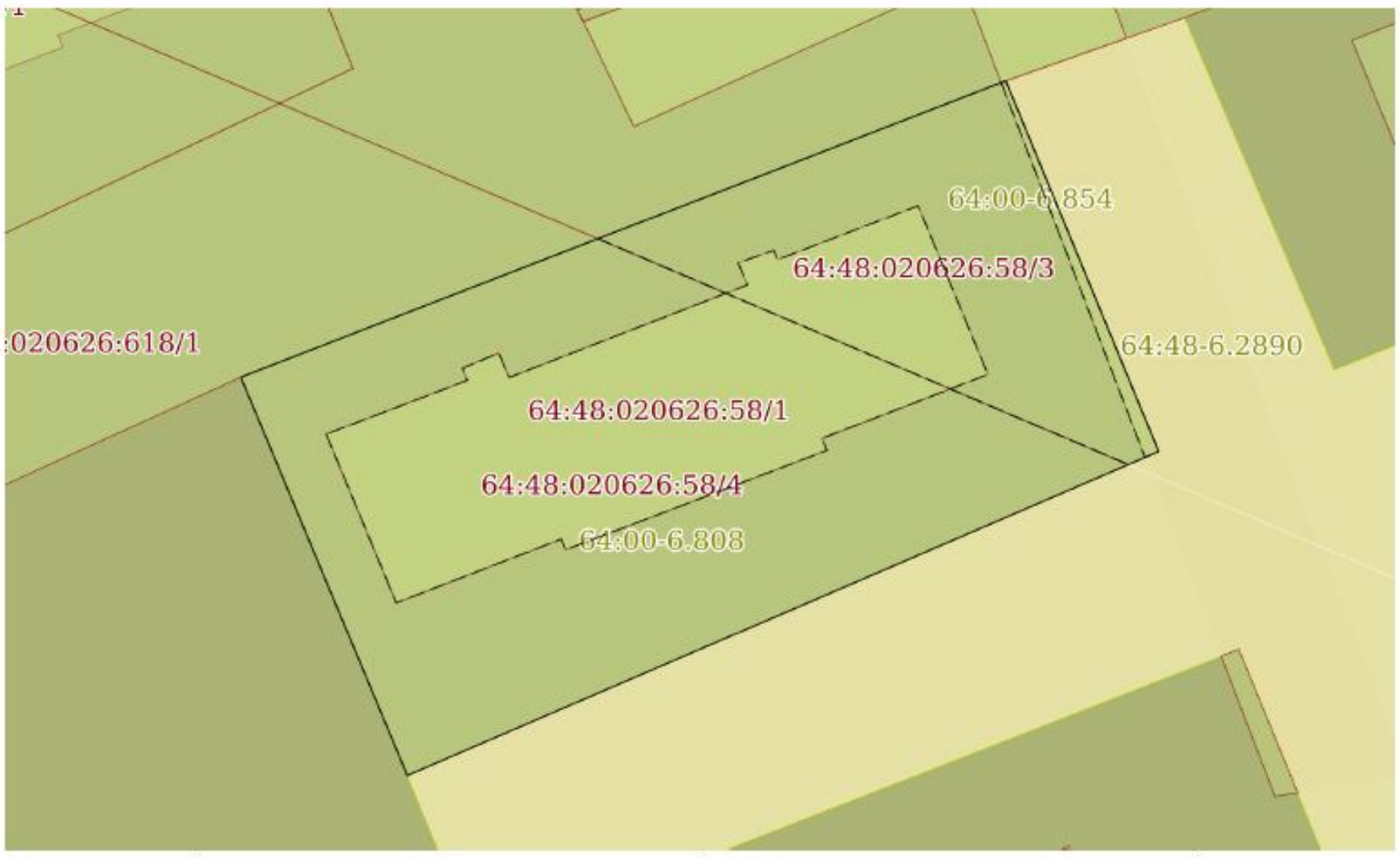

Филиал публично-правовой компании «Роскадастр» по Саратовской области

полное наименование органа регистрации прав

Выписка из Единого государственного реестра недвижимости об объекте недвижимости

Сведения о характеристиках объекта недвижимости

На основании запроса от 20.04.2025, поступившего на рассмотрение 20.04.2025, сообщаем, что согласно записям Единого государственного реестра недвижимости:

Раздел 1 Лист 1

Земельный участок
вид объекта недвижимости

Лист № 1 раздела 1	Всего листов раздела 1: 4	Всего разделов: 8	Всего листов выписки: 13

20.04.2025г. № КУВИ-001/2025-93137277	
Кадастровый номер:	64:48:020626:57
Номер кадастрового квартала:	64:48:020626
Дата присвоения кадастрового номера:	16.04.2012

Ранее присвоенный государственный учетный номер:	данные отсутствуют
Местоположение:	Саратовская обл, г Саратов, ул. 4-я Нагорная, дом 25а
Площадь:	861 +/- 10.25
Кадастровая стоимость, руб.:	780005.73
Кадастровые номера расположенных в пределах земельного участка объектов недвижимости:	данные отсутствуют
Кадастровые номера объектов недвижимости, из которых образован объект недвижимости:	данные отсутствуют
Кадастровые номера образованных объектов недвижимости:	данные отсутствуют
Категория земель:	Земли населенных пунктов
Виды разрешенного использования:	размещение площадок для занятия спортом и физкультурой на открытом воздухе (физкультурные площадки, беговые дорожки, поля для спортивной игры
Сведения о кадастровом инженере:	Зуйкин Олег Владимирович, дата завершения кадастровых работ: 02.04.2012
Сведения о лесах, водных объектах и об иных природных объектах, расположенных в пределах земельного участка:	данные отсутствуют

Лист 2

Земельный участок
вид объекта недвижимости

Лист № 2 раздела 1	Всего листов раздела 1: 4	Всего разделов: 8	Всего листов выписки: 13

20.04.2025г. № КУВИ-001/2025-93137277	
Кадастровый номер:	64:48:020626:57

Сведения о том, что земельный участок полностью расположен в границах зоны с особыми условиями использования территории, территории объекта культурного наследия, публичного сервитута:	Земельный участок полностью расположен в границах зоны с реестровым номером 64:00-6.854 от 03.07.2023, ограничение использования земельного участка в пределах зоны: 1. Запрещается размещать объекты, создающие помехи в работе наземных средств и систем обслуживания воздушного движения, навигации, посадки и связи, предназначенных для организации воздушного движения. 2. В пределах четвертой подзоны приаэродромной территории запрещается без согласования с оператором аэродрома размещение объектов, превышающих следующие высотные ограничения (ограничительная высота в секторе в Балтийской системе высот 1977 г.): 335,00 м – 340,00 м. 3. Право на использование радиочастотного спектра предоставляется посредством выделения полос радиочастот и (или) присвоения (назначения) радиочастот или радиочастотных каналов. Использование радиочастотного спектра без соответствующего разрешения не допускается (пункт 1 статьи Федерального закона 7 июля 2003 г. № 126-ФЗ «О связи»)., вид/наименование: Четвертая подзона приаэродромной территории аэродрома Саратов (Гагарин),часть 67 (сектор 67), тип: Охранная зона транспорта, дата решения: 02.02.2023, номер решения: 57-П Земельный участок полностью расположен в границах зоны с реестровым номером 64:00-6.801 от 15.06.2023, ограничение использования земельного участка в пределах зоны: В соответствии с требованиями Воздушного кодекса Российской Федерации и Федерального закона от 1 июля 2017 № 135-ФЗ «О внесении изменений в отдельные законодательные акты Российской Федерации в части совершенствования порядка установления и использования приаэродромной территории и санитарно-защитной зоны» (далее – Федеральный закон № 135-ФЗ) на приаэродромной территории аэродрома гражданской авиации Саратов (Гагарин) установлены ограничения использования земельных участков и (или) расположенных на них объектов недвижимости и осуществления экономической и иной деятельности., вид/наименование: Приаэродромная территория аэродрома Саратов (Гагарин), тип: Охранная зона транспорта, решения: 1. дата решения: 02.02.2023, номер решения: 57-П, наименование ОГВ/ОМСУ: Федеральное агентство воздушного транспорта 2. дата решения: 09.06.2023, номер решения: б/н
Сведения о том, что земельный участок расположен в границах особой экономической зоны, территории опережающего развития, зоны территориального развития в Российской Федерации, игорной зоны:	данные отсутствуют
Сведения о том, что земельный участок расположен в границах особо охраняемой природной территории, Байкальской природной территории и ее экологических зон, лесопарковом зеленом поясе, охотничьего угодья, лесничества:	данные отсутствуют

ДОКУМЕНТ ПОДПИСАН
ЭЛЕКТРОННОЙ ПОДПИСЬЮ
Сертификат: 009F0BDC181A023B64597F1E2579BEFB50
Владелец: ФЕДЕРАЛЬНАЯ СЛУЖБА ГОСУДАРСТВЕННОЙ РЕГИСТРАЦИИ, КАДАСТРА И КАРТОГРАФИИ
Действителен: с 02.08.2024 по 26.10.2025

полное наименование должности		инициалы, фамилия

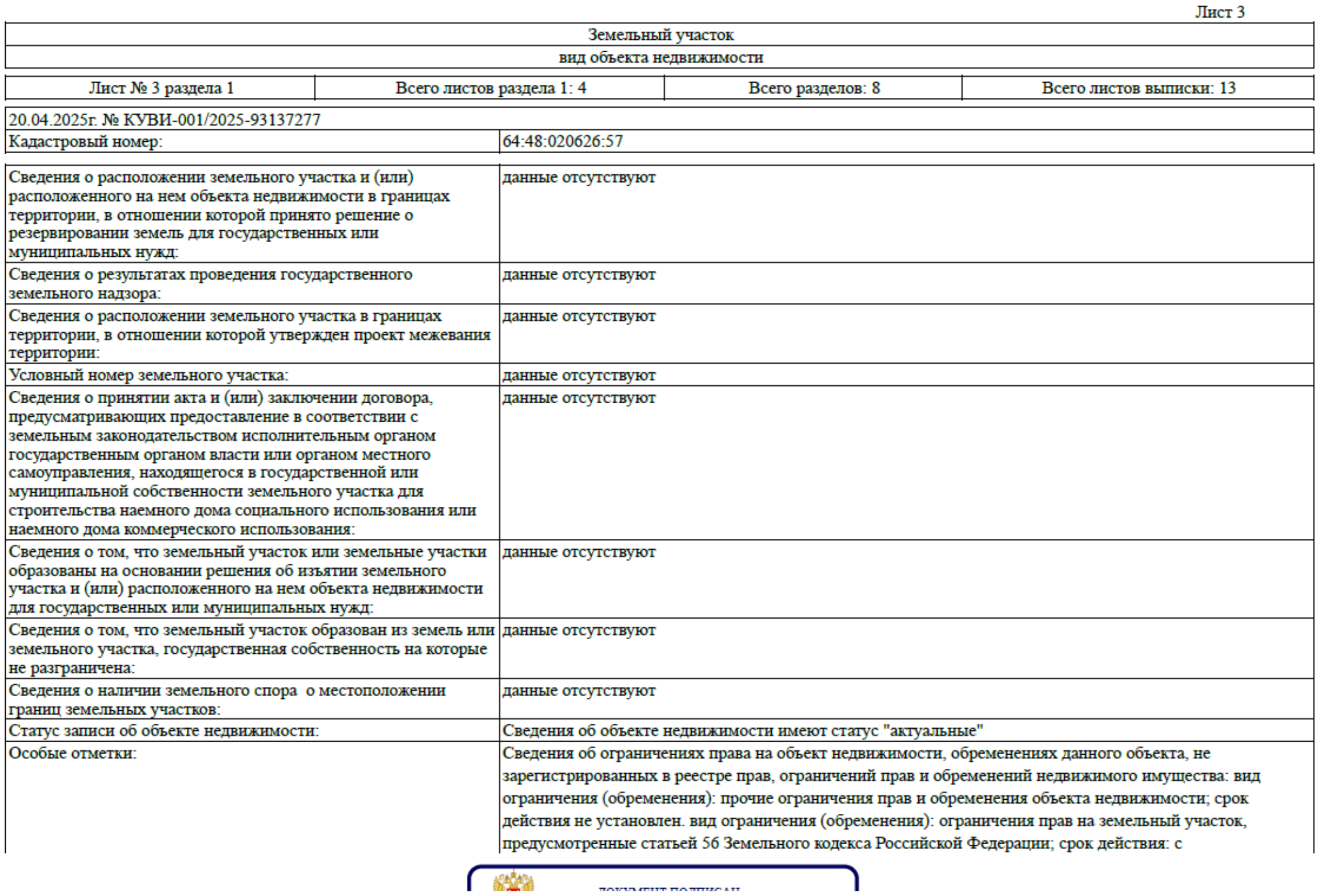

Лист 3

Земельный участок
вид объекта недвижимости

Лист № 3 раздела 1	Всего листов раздела 1: 4	Всего разделов: 8	Всего листов выписки: 13

20.04.2025г. № КУВИ-001/2025-93137277	
Кадастровый номер:	64:48:020626:57
Сведения о расположении земельного участка и (или) расположенного на нем объекта недвижимости в границах территории, в отношении которой принято решение о резервировании земель для государственных или муниципальных нужд:	данные отсутствуют
Сведения о результатах проведения государственного земельного надзора:	данные отсутствуют
Сведения о расположении земельного участка в границах территории, в отношении которой утвержден проект межевания территории:	данные отсутствуют
Условный номер земельного участка:	данные отсутствуют
Сведения о принятии акта и (или) заключении договора, предусматривающих предоставление в соответствии с земельным законодательством исполнительным органом государственным органом власти или органом местного самоуправления, находящегося в государственной или муниципальной собственности земельного участка для строительства наемного дома социального использования или наемного дома коммерческого использования:	данные отсутствуют
Сведения о том, что земельный участок или земельные участки образованы на основании решения об изъятии земельного участка и (или) расположенного на нем объекта недвижимости для государственных или муниципальных нужд:	данные отсутствуют
Сведения о том, что земельный участок образован из земель или земельного участка, государственная собственность на которые не разграничена:	данные отсутствуют
Сведения о наличии земельного спора о местоположении границ земельных участков:	данные отсутствуют
Статус записи об объекте недвижимости:	Сведения об объекте недвижимости имеют статус "актуальные"
Особые отметки:	Сведения об ограничениях права на объект недвижимости, обременениях данного объекта, не зарегистрированных в реестре прав, ограничений прав и обременений недвижимого имущества: вид ограничения (обременения): прочие ограничения прав и обременения объекта недвижимости; срок действия не установлен. вид ограничения (обременения): ограничения прав на земельный участок, предусмотренные статьей 56 Земельного кодекса Российской Федерации; срок действия: с

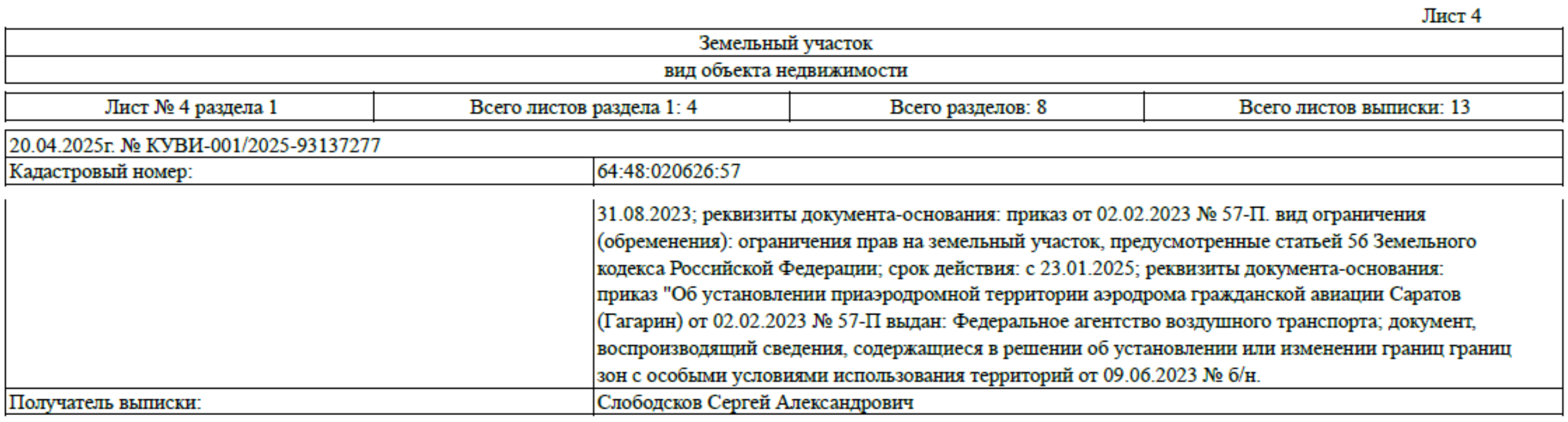

Лист 4

Земельный участок
вид объекта недвижимости

Лист № 4 раздела 1	Всего листов раздела 1: 4	Всего разделов: 8	Всего листов выписки: 13

20.04.2025г. № КУВИ-001/2025-93137277	
Кадастровый номер:	64:48:020626:57
	31.08.2023; реквизиты документа-основания: приказ от 02.02.2023 № 57-П. вид ограничения (обременения): ограничения прав на земельный участок, предусмотренные статьей 56 Земельного кодекса Российской Федерации; срок действия: с 23.01.2025; реквизиты документа-основания: приказ "Об установлении приаэродромной территории аэродрома гражданской авиации Саратов (Гагарин) от 02.02.2023 № 57-П выдан: Федеральное агентство воздушного транспорта; документ, воспроизводящий сведения, содержащиеся в решении об установлении или изменении границ границ зон с особыми условиями использования территорий от 09.06.2023 № б/н.
Получатель выписки:	Слободсков Сергей Александрович

Взам. инв. №

Подпись и дата

Инв.№ подл.

Изм.	Кол.уч.	Лист	№док	Подп.	Дата

Раздел 2 Лист 5

Выписка из Единого государственного реестра недвижимости об объекте недвижимости

Сведения о зарегистрированных правах

Земельный участок
вид объекта недвижимости

Лист № 1 раздела 2	Всего листов раздела 2: 2	Всего разделов: 8	Всего листов выписки: 13

20.04.2025г. № КУВИ-001/2025-93137277	
Кадастровый номер:	64:48:020626:57

1	Правообладатель (правообладатели):	1.1	Муниципальное образование "Город Саратов"
	Сведения о возможности предоставления третьим лицам персональных данных физического лица:	1.1.1	данные отсутствуют
2	Вид, номер, дата и время государственной регистрации права:	2.1	Собственность 64:48:020626:57-64/001/2018-1 19.07.2018 15:12:43
3	Сведения об осуществлении государственной регистрации сделки, права без необходимого в силу закона согласия третьего лица, органа:	3.1	данные отсутствуют
4	Ограничение прав и обременение объекта недвижимости:	не зарегистрировано	
5	Договоры участия в долевом строительстве:	не зарегистрировано	
6	Заявленные в судебном порядке права требования:	данные отсутствуют	
7	Сведения о возможности предоставления третьим лицам персональных данных физического лица	данные отсутствуют	
8	Сведения о возражении в отношении зарегистрированного права:	данные отсутствуют	
9	Сведения о наличии решения об изъятии объекта недвижимости для государственных и муниципальных нужд:	данные отсутствуют	
10	Сведения о невозможности государственной регистрации без личного участия правообладателя или его законного представителя:	данные отсутствуют	
11	Правопритязания и сведения о наличии поступивших, но не рассмотренных заявлений о проведении государственной регистрации права (перехода, прекращения права), ограничения права или обременения объекта недвижимости, сделки в отношении объекта недвижимости:	отсутствуют	

Раздел 3 Лист 7

Выписка из Единого государственного реестра недвижимости об объекте недвижимости

Описание местоположения земельного участка

Земельный участок
вид объекта недвижимости

Лист № 1 раздела 3	Всего листов раздела 3: 1	Всего разделов: 8	Всего листов выписки: 13

20.04.2025г. № КУВИ-001/2025-93137277	
Кадастровый номер:	64:48:020626:57

План (чертеж, схема) земельного участка

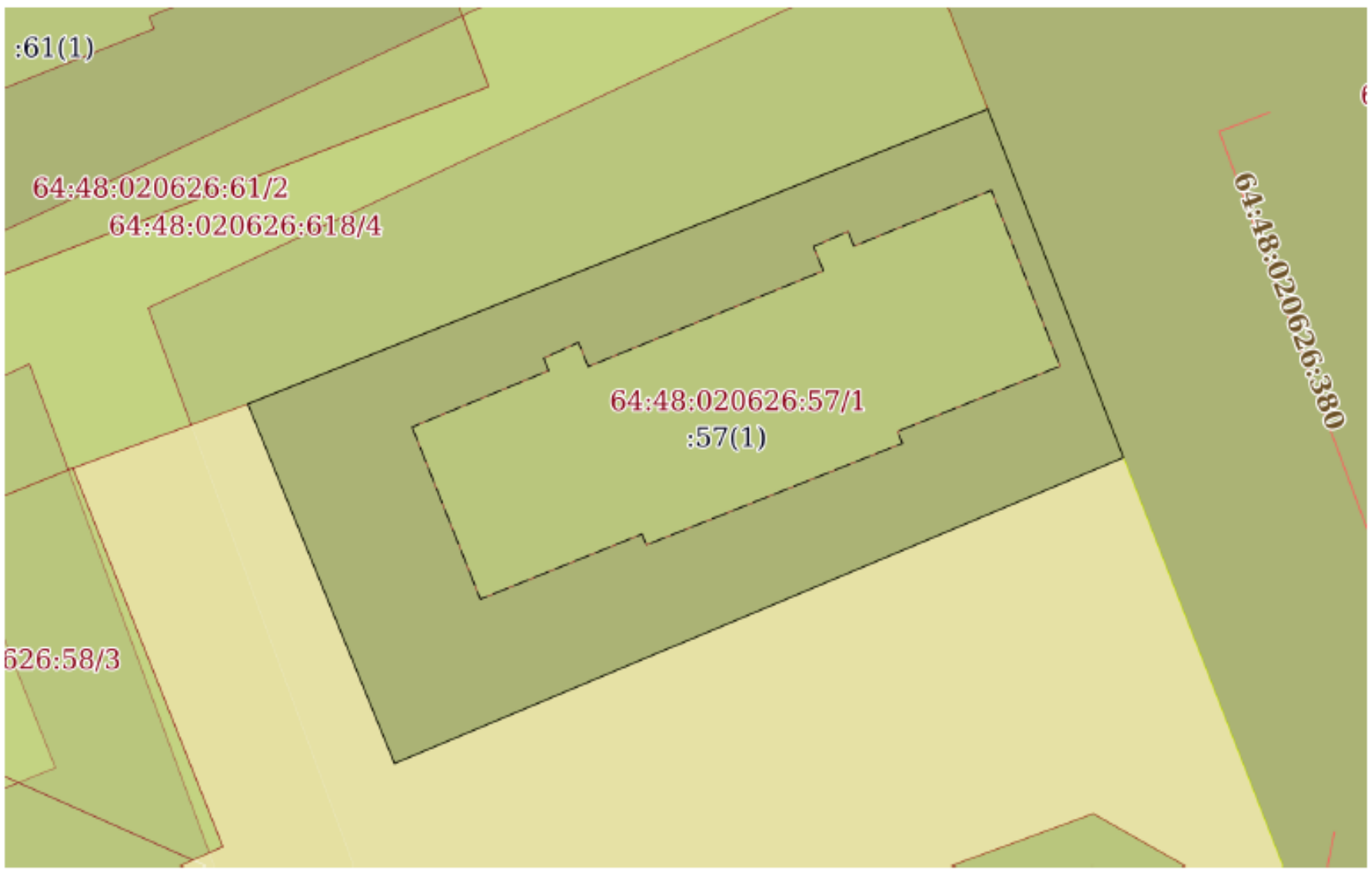

Масштаб 1:400	Условные обозначения:		

полное наименование должности	инициалы, фамилия

ДОКУМЕНТ ПОДПИСАН
ЭЛЕКТРОННОЙ ПОДПИСЬЮ
Сертификат: 009F0BDC181A023B64597F1E2579BEFB50
Владелец: ФЕДЕРАЛЬНАЯ СЛУЖБА ГОСУДАРСТВЕННОЙ РЕГИСТРАЦИИ, КАДАСТРА И КАРТОГРАФИИ
Действителен: с 02.08.2024 по 26.10.2025

Филиал публично-правовой компании «Роскадастр» по Саратовской области
полное наименование органа регистрации прав

Выписка из Единого государственного реестра недвижимости об объекте недвижимости

Сведения о характеристиках объекта недвижимости

На основании запроса от 20.04.2025, поступившего на рассмотрение 20.04.2025, сообщаем, что согласно записям Единого государственного реестра недвижимости:

Раздел 1 Лист 1

Земельный участок
вид объекта недвижимости

Лист № 1 раздела 1	Всего листов раздела 1: 5	Всего разделов: 8	Всего листов выписки: 18

20.04.2025г. № КУВИ-001/2025-93137411	
Кадастровый номер:	64:48:020626:617
Номер кадастрового квартала:	64:48:020626
Дата присвоения кадастрового номера:	20.11.2023

Ранее присвоенный государственный учетный номер:	данные отсутствуют
Адрес:	Российская Федерация, Саратовская область, г Саратов, ул 4-я Нагорная, д 27
Площадь:	1597 +/- 8.01
Кадастровая стоимость, руб.:	3429413.77
Кадастровые номера расположенных в пределах земельного участка объектов недвижимости:	64:48:000000:229193, 64:48:000000:215168
Кадастровые номера объектов недвижимости, из которых образован объект недвижимости:	64:48:020626:60
Кадастровые номера образованных объектов недвижимости:	данные отсутствуют
Категория земель:	Земли населенных пунктов
Виды разрешенного использования:	Размещение площадок для занятия спортом и физкультурой на открытом воздухе (физкультурные площадки, беговые дорожки, поля для спортивной игры)
Сведения о кадастровом инженере:	Скороход Елена Васильевна, СНИЛС 115-623-100 12, договор на выполнение кадастровых работ от 12.10.2023 № 145/2023 , дата завершения кадастровых работ: 17.11.2023
Сведения о лесах, водных объектах и об иных природных объектах, расположенных в пределах земельного участка:	данные отсутствуют

Лист 2

Земельный участок
вид объекта недвижимости

Лист № 2 раздела 1	Всего листов раздела 1: 5	Всего разделов: 8	Всего листов выписки: 18

20.04.2025г. № КУВИ-001/2025-93137411	
Кадастровый номер:	64:48:020626:617

Сведения о том, что земельный участок полностью расположен в границах зоны с особыми условиями использования территории, территории объекта культурного наследия, публичного сервитута:	Земельный участок полностью расположен в границах зоны с реестровым номером 64:00-6.864 от 04.07.2023, ограничение использования земельного участка в пределах зоны: 1. Запрещается размещать объекты, создающие помехи в работе наземных средств и систем обслуживания воздушного движения, навигации, посадки и связи, предназначенных для организации воздушного движения. 2. В пределах четвертой подзоны приаэродромной территории запрещается без согласования с оператором аэродрома размещение объектов, превышающих высотные ограничения 3. В секторе 1 запрещается размещение новых и реконструкция существующих объектов (сооружений, строений), создающих помехи в работе наземных средств РТОП и АС. 4. Право на использование радиочастотного спектра предоставляется посредством выделения полос радиочастот и (или) присвоения (назначения) радиочастот или радиочастотных каналов. Использование радиочастотного спектра без соответствующего разрешения не допускается (пункт 1 статьи Федерального закона 7 июля 2003 г. № 126-ФЗ «О связи»). 5. В зоне ограничения размещения объектов I (R от 100 м до 300 м) для ОПРС запрещается размещение сооружений, имеющих значительные металлические массы (мосты, электрофицированные железные дороги, ангары, дома из железобетона), воздушных высоковольтных линий электропередач (больше 1000В). 6. В зоне ограничения размещения объектов II (R = 100 м) для ОПРС запрещается размещение сооружений, имеющих значительные металлические массы (мосты, электрофицированные железные дороги, ангары, дома из железобетона), одноэтажных сооружений из железобетона, воздушных высоковольтных линий электропередач (больше 1000В), воздушных низковольтных линий электропередач (меньше 1000В), воздушных линий связи, объектов, превышающих высоту антенны. 7. В зоне ограничения размещения объектов (R = 500 м) для АРЛК и ТРЛК запрещается согласования с оператором аэродрома размещение крупных металлических конструкций (эстакад, мостов, ангаров и т.д.). 8. Размещение контактных сетей железных дорог, линий легкого метрополитена (наземного), трамвайных путей, троллейбусных путей допускается при наличии согласования оператора аэродрома Саратов (Гагарин)., вид/наименование: Четвертая подзона приаэродромной территории аэродрома Саратов (Гагарин), тип: Охранная зона транспорта, дата решения: 02.02.2023, номер решения: 57-П, наименование ОГВ/ОМСУ: Федеральное агентство воздушного транспорта (Росавиация) Земельный участок полностью расположен в границах зоны с реестровым номером 64:00-6.801 от 15.06.2023, ограничение использования земельного участка в пределах зоны: В соответствии с требованиями Воздушного кодекса Российской Федерации и Федерального закона от 1 июля 2017 № 135-ФЗ «О внесении изменений в отдельные законодательные акты Российской Федерации в части совершенствования порядка установления и использования приаэродромной территории и санитарно-защитной зоны» (далее – Федеральный закон № 135-ФЗ) на приаэродромной территории аэродрома

ДОКУМЕНТ ПОДПИСАН
ЭЛЕКТРОННОЙ ПОДПИСЬЮ
Сертификат: 009F0BDC181A023B64597F1E2579BEFB50
Владелец: ФЕДЕРАЛЬНАЯ СЛУЖБА ГОСУДАРСТВЕННОЙ РЕГИСТРАЦИИ, КАДАСТРА И КАРТОГРАФИИ
Действителен: с 02.08.2024 по 26.10.2025

полное наименование должности		инициалы, фамилия

Лист 3

Земельный участок
вид объекта недвижимости

Лист № 3 раздела 1	Всего листов раздела 1: 5	Всего разделов: 8	Всего листов выписки: 18

20.04.2025г. № КУВИ-001/2025-93137411	
Кадастровый номер:	64:48:020626:617

Сведения о том, что земельный участок полностью расположен в границах зоны с особыми условиями использования территории, территории объекта культурного наследия, публичного сервитута:	гражданской авиации Саратов (Гагарин) установлены ограничения использования земельных участков и (или) расположенных на них объектов недвижимости и осуществления экономической и иной деятельности., вид/наименование: Приаэродромная территория аэродрома Саратов (Гагарин), тип: Охранная зона транспорта, решения: 1. дата решения: 02.02.2023, номер решения: 57-П, наименование ОГВ/ОМСУ: Федеральное агентство воздушного транспорта 2. дата решения: 09.06.2023, номер решения: б/н Земельный участок полностью расположен в границах зоны с реестровым номером 64:00-6.854 от 03.07.2023, ограничение использования земельного участка в пределах зоны: 1. Запрещается размещать объекты, создающие помехи в работе наземных средств и систем обслуживания воздушного движения, навигации, посадки и связи, предназначенных для организации воздушного движения. 2. В пределах четвертой подзоны приаэродромной территории запрещается без согласования с оператором аэродрома размещение объектов, превышающих следующие высотные ограничения (ограничительная высота в секторе в Балтийской системе высот 1977 г.): 335,00 м – 340,00 м. 3. Право на использование радиочастотного спектра предоставляется посредством выделения полос радиочастот и (или) присвоения (назначения) радиочастот или радиочастотных каналов. Использование радиочастотного спектра без соответствующего разрешения не допускается (пункт 1 статьи Федерального закона 7 июля 2003 г. № 126-ФЗ «О связи»)., вид/наименование: Четвертая подзона приаэродромной территории аэродрома Саратов (Гагарин),часть 67 (сектор 67), тип: Охранная зона транспорта, дата решения: 02.02.2023, номер решения: 57-П
Сведения о том, что земельный участок расположен в границах особой экономической зоны, территории опережающего развития, зоны территориального развития в Российской Федерации, игорной зоны:	данные отсутствуют
Сведения о том, что земельный участок расположен в границах особо охраняемой природной территории, Байкальской природной территории и ее экологических зон, лесопарковом зеленом поясе, охотничьего угодья, лесничества:	данные отсутствуют
Сведения о расположении земельного участка и (или) расположенного на нем объекта недвижимости в границах территории, в отношении которой принято решение о резервировании земель для государственных или муниципальных нужд:	данные отсутствуют
Сведения о результатах проведения государственного земельного надзора:	данные отсутствуют
Сведения о расположении земельного участка в границах территории, в отношении которой утвержден проект межевания территории:	данные отсутствуют

Лист 4

Земельный участок
вид объекта недвижимости

Лист № 4 раздела 1	Всего листов раздела 1: 5	Всего разделов: 8	Всего листов выписки: 18

20.04.2025г. № КУВИ-001/2025-93137411	
Кадастровый номер:	64:48:020626:617

Условный номер земельного участка:	данные отсутствуют
Сведения о принятии акта и (или) заключении договора, предусматривающих предоставление в соответствии с земельным законодательством исполнительным органом государственным органом власти или органом местного самоуправления, находящегося в государственной или муниципальной собственности земельного участка для строительства наемного дома социального использования или наемного дома коммерческого использования:	данные отсутствуют
Сведения о том, что земельный участок или земельные участки образованы на основании решения об изъятии земельного участка и (или) расположенного на нем объекта недвижимости для государственных или муниципальных нужд:	данные отсутствуют
Сведения о том, что земельный участок образован из земель или земельного участка, государственная собственность на которые не разграничена:	Земельный участок образован из земель или земельного участка, государственная собственность на которые не разграничена. В соответствии с Федеральным законом от 25 октября 2001 г. № 137-ФЗ "О введении в действие Земельного кодекса Российской Федерации" орган Администрация муниципального образования "Город Саратов" уполномочен на распоряжение таким земельным участком.
Сведения о наличии земельного спора о местоположении границ земельных участков:	данные отсутствуют
Статус записи об объекте недвижимости:	Сведения об объекте недвижимости имеют статус "актуальные"
Особые отметки:	Сведения об ограничениях права на объект недвижимости, обременениях данного объекта, не зарегистрированных в реестре прав, ограничений прав и обременений недвижимого имущества: вид ограничения (обременения): ограничения прав на земельный участок, предусмотренные статьей 56 Земельного кодекса Российской Федерации; срок действия: с 20.11.2023; реквизиты документа-основания: распоряжение Комитета по управлению имуществом Саратовской области от 03.11.2022 № Т-696-р выдан: Комитет по управлению имуществом Саратовской области; Распоряжение от 28.05.2015 № Т-106-р выдан: Комитет по управлению имуществом Саратовской области. вид ограничения (обременения): ограничения прав на земельный участок, предусмотренные статьей 56 Земельного кодекса Российской Федерации; срок действия: с 20.11.2023; реквизиты документа-основания: приказ об установлении приаэродромной территории аэродрома гражданской авиации Саратов (Гагарин) от 02.02.2023 № 57-П выдан: Федеральное агентство воздушного транспорта (Росавиация). вид ограничения (обременения): ограничения прав на земельный участок, предусмотренные статьей 56 Земельного кодекса Российской Федерации; срок действия: с

полное наименование должности	ДОКУМЕНТ ПОДПИСАН ЭЛЕКТРОННОЙ ПОДПИСЬЮ Сертификат: 009F0BDC181A023B64597F1E2579BEFB50 Владелец: ФЕДЕРАЛЬНАЯ СЛУЖБА ГОСУДАРСТВЕННОЙ РЕГИСТРАЦИИ, КАДАСТРА И КАРТОГРАФИИ Действителен: с 02.08.2024 по 26.10.2025	инициалы, фамилия

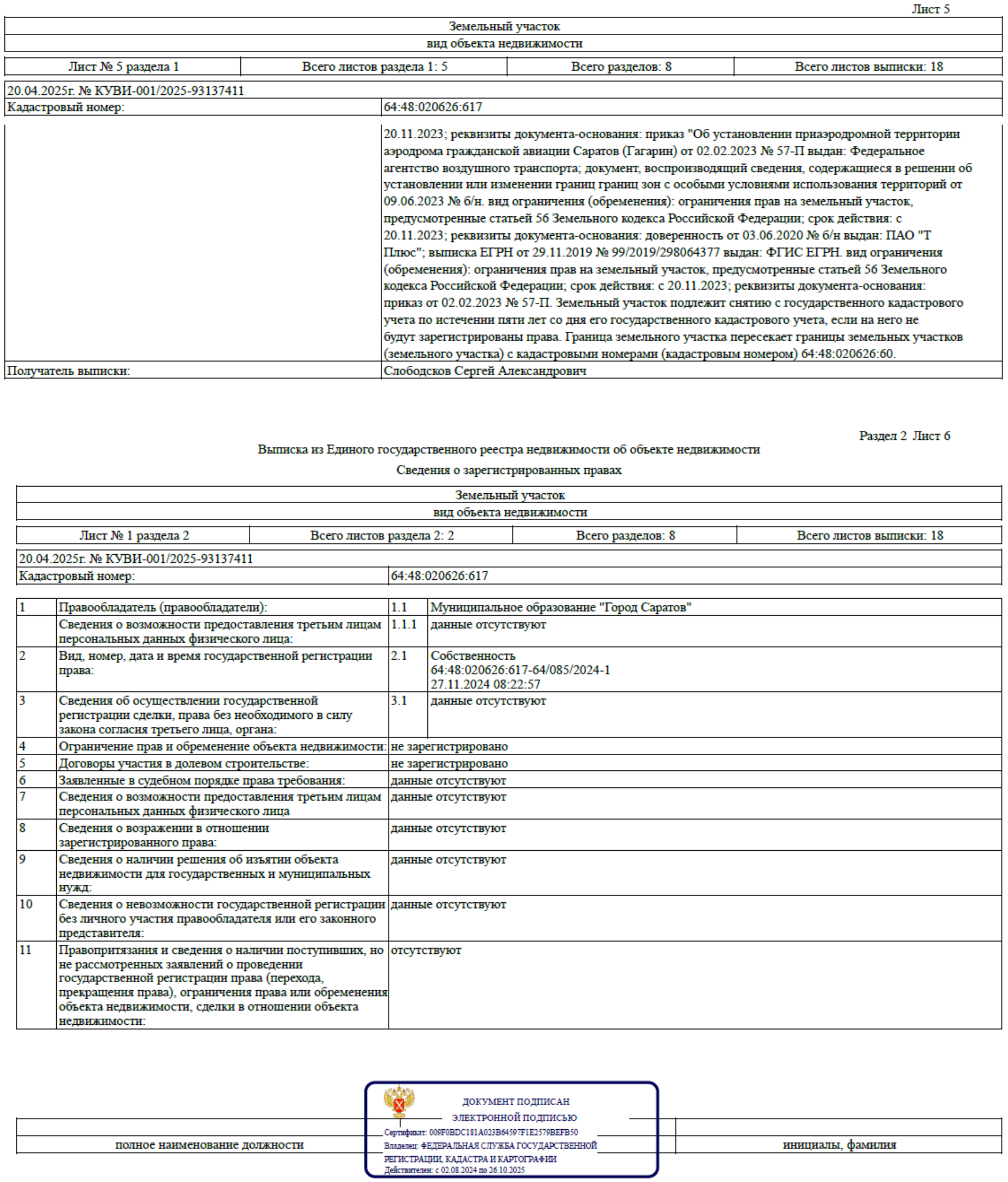

Лист 5

Земельный участок
вид объекта недвижимости

Лист № 5 раздела 1	Всего листов раздела 1: 5	Всего разделов: 8	Всего листов выписки: 18

20.04.2025г. № КУВИ-001/2025-93137411	
Кадастровый номер:	64:48:020626:617

	20.11.2023; реквизиты документа-основания: приказ "Об установлении приаэродромной территории аэродрома гражданской авиации Саратов (Гагарин) от 02.02.2023 № 57-П выдан: Федеральное агентство воздушного транспорта; документ, воспроизводящий сведения, содержащиеся в решении об установлении или изменении границ границ зон с особыми условиями использования территорий от 09.06.2023 № б/н. вид ограничения (обременения): ограничения прав на земельный участок, предусмотренные статьей 56 Земельного кодекса Российской Федерации; срок действия: с 20.11.2023; реквизиты документа-основания: доверенность от 03.06.2020 № б/н выдан: ПАО "Т Плюс"; выписка ЕГРН от 29.11.2019 № 99/2019/298064377 выдан: ФГИС ЕГРН. вид ограничения (обременения): ограничения прав на земельный участок, предусмотренные статьей 56 Земельного кодекса Российской Федерации; срок действия: с 20.11.2023; реквизиты документа-основания: приказ от 02.02.2023 № 57-П. Земельный участок подлежит снятию с государственного кадастрового учета по истечении пяти лет со дня его государственного кадастрового учета, если на него не будут зарегистрированы права. Граница земельного участка пересекает границы земельных участков (земельного участка) с кадастровыми номерами (кадастровым номером) 64:48:020626:60.
Получатель выписки:	Слободсков Сергей Александрович

Раздел 2 Лист 6

Выписка из Единого государственного реестра недвижимости об объекте недвижимости

Сведения о зарегистрированных правах

Земельный участок
вид объекта недвижимости

Лист № 1 раздела 2	Всего листов раздела 2: 2	Всего разделов: 8	Всего листов выписки: 18

20.04.2025г. № КУВИ-001/2025-93137411	
Кадастровый номер:	64:48:020626:617

1	Правообладатель (правообладатели):	1.1	Муниципальное образование "Город Саратов"
	Сведения о возможности предоставления третьим лицам персональных данных физического лица:	1.1.1	данные отсутствуют
2	Вид, номер, дата и время государственной регистрации права:	2.1	Собственность 64:48:020626:617-64/085/2024-1 27.11.2024 08:22:57
3	Сведения об осуществлении государственной регистрации сделки, права без необходимого в силу закона согласия третьего лица, органа:	3.1	данные отсутствуют
4	Ограничение прав и обременение объекта недвижимости:	не зарегистрировано	
5	Договоры участия в долевом строительстве:	не зарегистрировано	
6	Заявленные в судебном порядке права требования:	данные отсутствуют	
7	Сведения о возможности предоставления третьим лицам персональных данных физического лица	данные отсутствуют	
8	Сведения о возражении в отношении зарегистрированного права:	данные отсутствуют	
9	Сведения о наличии решения об изъятии объекта недвижимости для государственных и муниципальных нужд:	данные отсутствуют	
10	Сведения о невозможности государственной регистрации без личного участия правообладателя или его законного представителя:	данные отсутствуют	
11	Правопритязания и сведения о наличии поступивших, но не рассмотренных заявлений о проведении государственной регистрации права (перехода, прекращения права), ограничения права или обременения объекта недвижимости, сделки в отношении объекта недвижимости:	отсутствуют	

ДОКУМЕНТ ПОДПИСАН
ЭЛЕКТРОННОЙ ПОДПИСЬЮ
Сертификат: 009F0BDC181A023B64597F1E2579BEFB50
Владелец: ФЕДЕРАЛЬНАЯ СЛУЖБА ГОСУДАРСТВЕННОЙ РЕГИСТРАЦИИ, КАДАСТРА И КАРТОГРАФИИ
Действителен: с 02.08.2024 по 26.10.2025

полное наименование должности		инициалы, фамилия

Раздел 3 Лист 8

Выписка из Единого государственного реестра недвижимости об объекте недвижимости

Описание местоположения земельного участка

Земельный участок			
вид объекта недвижимости			
Лист № 1 раздела 3	Всего листов раздела 3: 1	Всего разделов: 8	Всего листов выписки: 18

20.04.2025г. № КУВИ-001/2025-93137411	
Кадастровый номер:	64:48:020626:617

План (чертеж, схема) земельного участка

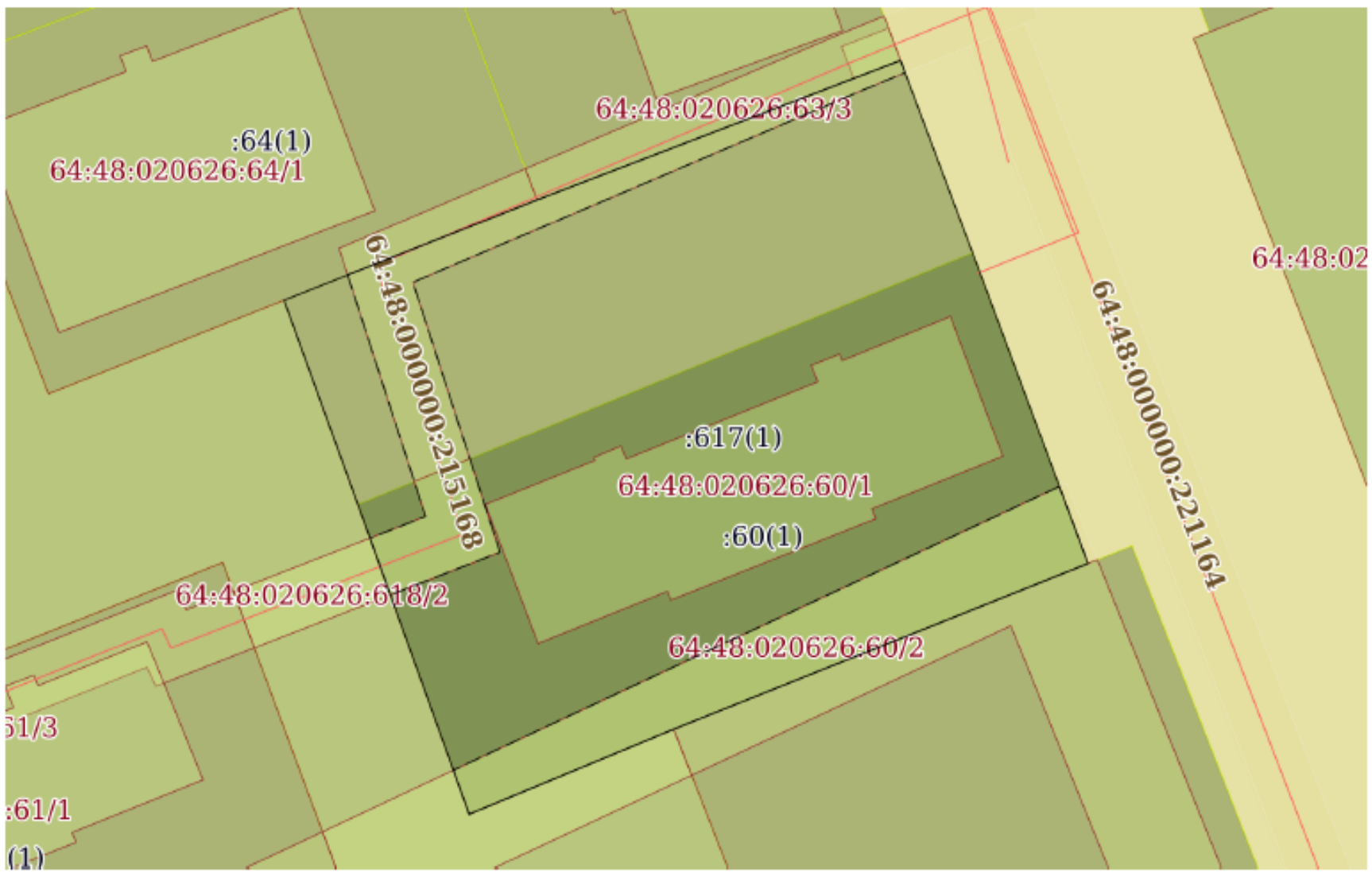

Масштаб 1:500	Условные обозначения:		

ДОКУМЕНТ ПОДПИСАН
ЭЛЕКТРОННОЙ ПОДПИСЬЮ
Сертификат: 009F0BDC181A023B64597F1E2579BEFB50
Владелец: ФЕДЕРАЛЬНАЯ СЛУЖБА ГОСУДАРСТВЕННОЙ РЕГИСТРАЦИИ, КАДАСТРА И КАРТОГРАФИИ
Действителен: с 02.08.2024 по 26.10.2025

полное наименование должности		инициалы, фамилия

Филиал публично-правовой компании «Роскадастр» по Саратовской области
полное наименование органа регистрации прав

Выписка из Единого государственного реестра недвижимости об объекте недвижимости

Сведения о характеристиках объекта недвижимости

На основании запроса от 20.04.2025, поступившего на рассмотрение 20.04.2025, сообщаем, что согласно записям Единого государственного реестра недвижимости:

Раздел 1 Лист 1

Земельный участок			
вид объекта недвижимости			
Лист № 1 раздела 1	Всего листов раздела 1: 4	Всего разделов: 8	Всего листов выписки: 16

20.04.2025г. № КУВИ-001/2025-93137435	
Кадастровый номер:	64:48:020626:614
Номер кадастрового квартала:	64:48:020626
Дата присвоения кадастрового номера:	27.10.2023

Ранее присвоенный государственный учетный номер:	данные отсутствуют
Адрес:	Российская Федерация, Саратовская область, г Саратов, ул Прессовая, д 49А, Заводской р-н
Площадь:	2998 +/- 12.06
Кадастровая стоимость, руб.:	3778589.26
Кадастровые номера расположенных в пределах земельного участка объектов недвижимости:	данные отсутствуют
Кадастровые номера объектов недвижимости, из которых образован объект недвижимости:	64:48:020626:68
Кадастровые номера образованных объектов недвижимости:	данные отсутствуют
Категория земель:	Земли населенных пунктов
Виды разрешенного использования:	Размещение площадок для занятия спортом и физкультурой на открытом воздухе (физкультурные площадки, беговые дорожки, поля для спортивной игры)
Сведения о кадастровом инженере:	Скороход Елена Васильевна, СНИЛС 115-623-100 12, договор на выполнение кадастровых работ от 10.10.2023 № 144/1-2023, дата завершения кадастровых работ: 19.10.2023
Сведения о лесах, водных объектах и об иных природных объектах, расположенных в пределах земельного участка:	данные отсутствуют

Лист 2

Земельный участок
вид объекта недвижимости

Лист № 2 раздела 1	Всего листов раздела 1: 4	Всего разделов: 8	Всего листов выписки: 16

20.04.2025г. № КУВИ-001/2025-93137435	
Кадастровый номер:	64:48:020626:614

Сведения о том, что земельный участок полностью расположен в границах зоны с особыми условиями использования территории, территории объекта культурного наследия, публичного сервитута:	Земельный участок полностью расположен в границах зоны с реестровым номером 64:00-6.864 от 04.07.2023, ограничение использования земельного участка в пределах зоны: 1. Запрещается размещать объекты, создающие помехи в работе наземных средств и систем обслуживания воздушного движения, навигации, посадки и связи, предназначенных для организации воздушного движения. 2. В пределах четвертой подзоны приаэродромной территории запрещается без согласования с оператором аэродрома размещение объектов, превышающих высотные ограничения 3. В секторе 1 запрещается размещение новых и реконструкция существующих объектов (сооружений, строений), создающих помехи в работе наземных средств РТОП и АС. 4. Право на использование радиочастотного спектра предоставляется посредством выделения полос радиочастот и (или) присвоения (назначения) радиочастот или радиочастотных каналов. Использование радиочастотного спектра без соответствующего разрешения не допускается (пункт 1 статьи Федерального закона 7 июля 2003 г. № 126-ФЗ «О связи»). 5. В зоне ограничения размещения объектов I (R от 100 м до 300 м) для ОПРС запрещается размещение сооружений, имеющих значительные металлические массы (мосты, электрофицированные железные дороги, ангары, дома из железобетона), воздушных высоковольтных линий электропередач (больше 1000В). 6. В зоне ограничения размещения объектов II (R = 100 м) для ОПРС запрещается размещение сооружений, имеющих значительные металлические массы (мосты, электрофицированные железные дороги, ангары, дома из железобетона), одноэтажных сооружений из железобетона, воздушных высоковольтных линий электропередач (больше 1000В), воздушных низковольтных линий электропередач (меньше 1000В), воздушных линий связи, объектов, превышающих высоту антенны. 7. В зоне ограничения размещения объектов (R = 500 м) для АРЛК и ТРЛК запрещается согласования с оператором аэродрома размещение крупных металлических конструкций (эстакад, мостов, ангаров и т.д.). 8. Размещение контактных сетей железных дорог, линий легкого метрополитена (наземного), трамвайных путей, троллейбусных путей допускается при наличии согласования оператора аэродрома Саратов (Гагарин)., вид/наименование: Четвертая подзона приаэродромной территории аэродрома Саратов (Гагарин), тип: Охранная зона транспорта, дата решения: 02.02.2023, номер решения: 57-П, наименование ОГВ/ОМСУ: Федеральное агентство воздушного транспорта (Росавиация) Земельный участок полностью расположен в границах зоны с реестровым номером 64:00-6.801 от 15.06.2023, ограничение использования земельного участка в пределах зоны: В соответствии с требованиями Воздушного кодекса Российской Федерации и Федерального закона от 1 июля 2017 № 135-ФЗ «О внесении изменений в отдельные законодательные акты Российской Федерации в части совершенствования порядка установления и использования приаэродромной территории и санитарно-защитной зоны» (далее – Федеральный закон № 135-ФЗ) на приаэродромной территории аэродрома

Лист 3

Земельный участок
вид объекта недвижимости

Лист № 3 раздела 1	Всего листов раздела 1: 4	Всего разделов: 8	Всего листов выписки: 16

20.04.2025г. № КУВИ-001/2025-93137435	
Кадастровый номер:	64:48:020626:614

Сведения о том, что земельный участок полностью расположен в границах зоны с особыми условиями использования территории, территории объекта культурного наследия, публичного сервитута:	гражданской авиации Саратов (Гагарин) установлены ограничения использования земельных участков и (или) расположенных на них объектов недвижимости и осуществления экономической и иной деятельности., вид/наименование: Приаэродромная территория аэродрома Саратов (Гагарин), тип: Охранная зона транспорта, решения: 1. дата решения: 02.02.2023, номер решения: 57-П, наименование ОГВ/ОМСУ: Федеральное агентство воздушного транспорта 2. дата решения: 09.06.2023, номер решения: 6/н
Сведения о том, что земельный участок расположен в границах особой экономической зоны, территории опережающего развития, зоны территориального развития в Российской Федерации, игорной зоны:	данные отсутствуют
Сведения о том, что земельный участок расположен в границах особо охраняемой природной территории, Байкальской природной территории и ее экологических зон, лесопарковом зеленом поясе, охотничьего угодья, лесничества:	данные отсутствуют
Сведения о расположении земельного участка и (или) расположенного на нем объекта недвижимости в границах территории, в отношении которой принято решение о резервировании земель для государственных или муниципальных нужд:	данные отсутствуют
Сведения о результатах проведения государственного земельного надзора:	данные отсутствуют
Сведения о расположении земельного участка в границах территории, в отношении которой утвержден проект межевания территории:	данные отсутствуют
Условный номер земельного участка:	данные отсутствуют
Сведения о принятии акта и (или) заключении договора, предусматривающих предоставление в соответствии с земельным законодательством исполнительным органом государственным органом власти или органом местного самоуправления, находящегося в государственной или муниципальной собственности земельного участка для строительства наемного дома социального использования или наемного дома коммерческого использования:	данные отсутствуют

ДОКУМЕНТ ПОДПИСАН
ЭЛЕКТРОННОЙ ПОДПИСЬЮ
Сертификат: 009F0BDC181A023B64597F1E2579BEFB50
Владелец: ФЕДЕРАЛЬНАЯ СЛУЖБА ГОСУДАРСТВЕННОЙ РЕГИСТРАЦИИ, КАДАСТРА И КАРТОГРАФИИ
Действителен: с 02.08.2024 по 26.10.2025

полное наименование должности		инициалы, фамилия

Лист 4

Земельный участок
вид объекта недвижимости

Лист № 4 раздела 1	Всего листов раздела 1: 4	Всего разделов: 8	Всего листов выписки: 16

20.04.2025г. № КУВИ-001/2025-93137435	
Кадастровый номер:	64:48:020626:614

Сведения о том, что земельный участок или земельные участки образованы на основании решения об изъятии земельного участка и (или) расположенного на нем объекта недвижимости для государственных или муниципальных нужд:	данные отсутствуют
Сведения о том, что земельный участок образован из земель или земельного участка, государственная собственность на которые не разграничена:	данные отсутствуют
Сведения о наличии земельного спора о местоположении границ земельных участков:	данные отсутствуют
Статус записи об объекте недвижимости:	Сведения об объекте недвижимости имеют статус "актуальные"
Особые отметки:	Сведения об ограничениях права на объект недвижимости, обременениях данного объекта, не зарегистрированных в реестре прав, ограничений прав и обременений недвижимого имущества: вид ограничения (обременения): ограничения прав на земельный участок, предусмотренные статьей 56 Земельного кодекса Российской Федерации; срок действия: с 27.10.2023; реквизиты документа-основания: приказ об установлении приаэродромной территории аэродрома гражданской авиации Саратов (Гагарин) от 02.02.2023 № 57-П выдан: Федеральное агентство воздушного транспорта (Росавиация). вид ограничения (обременения): ограничения прав на земельный участок, предусмотренные статьей 56 Земельного кодекса Российской Федерации; срок действия: с 27.10.2023; реквизиты документа-основания: приказ от 02.02.2023 № 57-П. вид ограничения (обременения): ограничения прав на земельный участок, предусмотренные статьей 56 Земельного кодекса Российской Федерации; срок действия: с 27.10.2023; реквизиты документа-основания: приказ об установлении приаэродромной территории аэродрома гражданской авиации Саратов (Гагарин) от 02.02.2023 № 57-П выдан: Федеральное агентство воздушного транспорта (Росавиация). вид ограничения (обременения): ограничения прав на земельный участок, предусмотренные статьей 56 Земельного кодекса Российской Федерации; срок действия: с 27.10.2023; реквизиты документа-основания: приказ "Об установлении приаэродромной территории аэродрома гражданской авиации Саратов (Гагарин) от 02.02.2023 № 57-П выдан: Федеральное агентство воздушного транспорта; документ, воспроизводящий сведения, содержащиеся в решении об установлении или изменении границ границ зон с особыми условиями использования территорий от 09.06.2023 № б/н.
Получатель выписки:	Слободсков Сергей Александрович

Раздел 2 Лист 5

Выписка из Единого государственного реестра недвижимости об объекте недвижимости

Сведения о зарегистрированных правах

Земельный участок
вид объекта недвижимости

Лист № 1 раздела 2	Всего листов раздела 2: 2	Всего разделов: 8	Всего листов выписки: 16

20.04.2025г. № КУВИ-001/2025-93137435	
Кадастровый номер:	64:48:020626:614

1	Правообладатель (правообладатели):	1.1	Муниципальное образование "Город Саратов"
	Сведения о возможности предоставления третьим лицам персональных данных физического лица:	1.1.1	данные отсутствуют
2	Вид, номер, дата и время государственной регистрации права:	2.1	Собственность 64:48:020626:614-64/137/2023-1 27.10.2023 08:53:37
3	Сведения об осуществлении государственной регистрации сделки, права без необходимого в силу закона согласия третьего лица, органа:	3.1	данные отсутствуют
4	Ограничение прав и обременение объекта недвижимости:	не зарегистрировано	
5	Договоры участия в долевом строительстве:	не зарегистрировано	
6	Заявленные в судебном порядке права требования:	данные отсутствуют	
7	Сведения о возможности предоставления третьим лицам персональных данных физического лица	данные отсутствуют	
8	Сведения о возражении в отношении зарегистрированного права:	данные отсутствуют	
9	Сведения о наличии решения об изъятии объекта недвижимости для государственных и муниципальных нужд:	данные отсутствуют	
10	Сведения о невозможности государственной регистрации без личного участия правообладателя или его законного представителя:	данные отсутствуют	
11	Правопритязания и сведения о наличии поступивших, но не рассмотренных заявлений о проведении государственной регистрации права (перехода, прекращения права), ограничения права или обременения объекта недвижимости, сделки в отношении объекта недвижимости:	отсутствуют	

ДОКУМЕНТ ПОДПИСАН
ЭЛЕКТРОННОЙ ПОДПИСЬЮ
Сертификат: 009F0BDC181A023B64597F1E2579BEFB50
Владелец: ФЕДЕРАЛЬНАЯ СЛУЖБА ГОСУДАРСТВЕННОЙ РЕГИСТРАЦИИ, КАДАСТРА И КАРТОГРАФИИ
Действителен: с 02.08.2024 по 26.10.2025

полное наименование должности	инициалы, фамилия

Раздел 3 Лист 7

Выписка из Единого государственного реестра недвижимости об объекте недвижимости

Описание местоположения земельного участка

Земельный участок вид объекта недвижимости			
Лист № 1 раздела 3	Всего листов раздела 3: 1	Всего разделов: 8	Всего листов выписки: 16

20.04.2025г. № КУВИ-001/2025-93137435	
Кадастровый номер:	64:48:020626:614

План (чертеж, схема) земельного участка

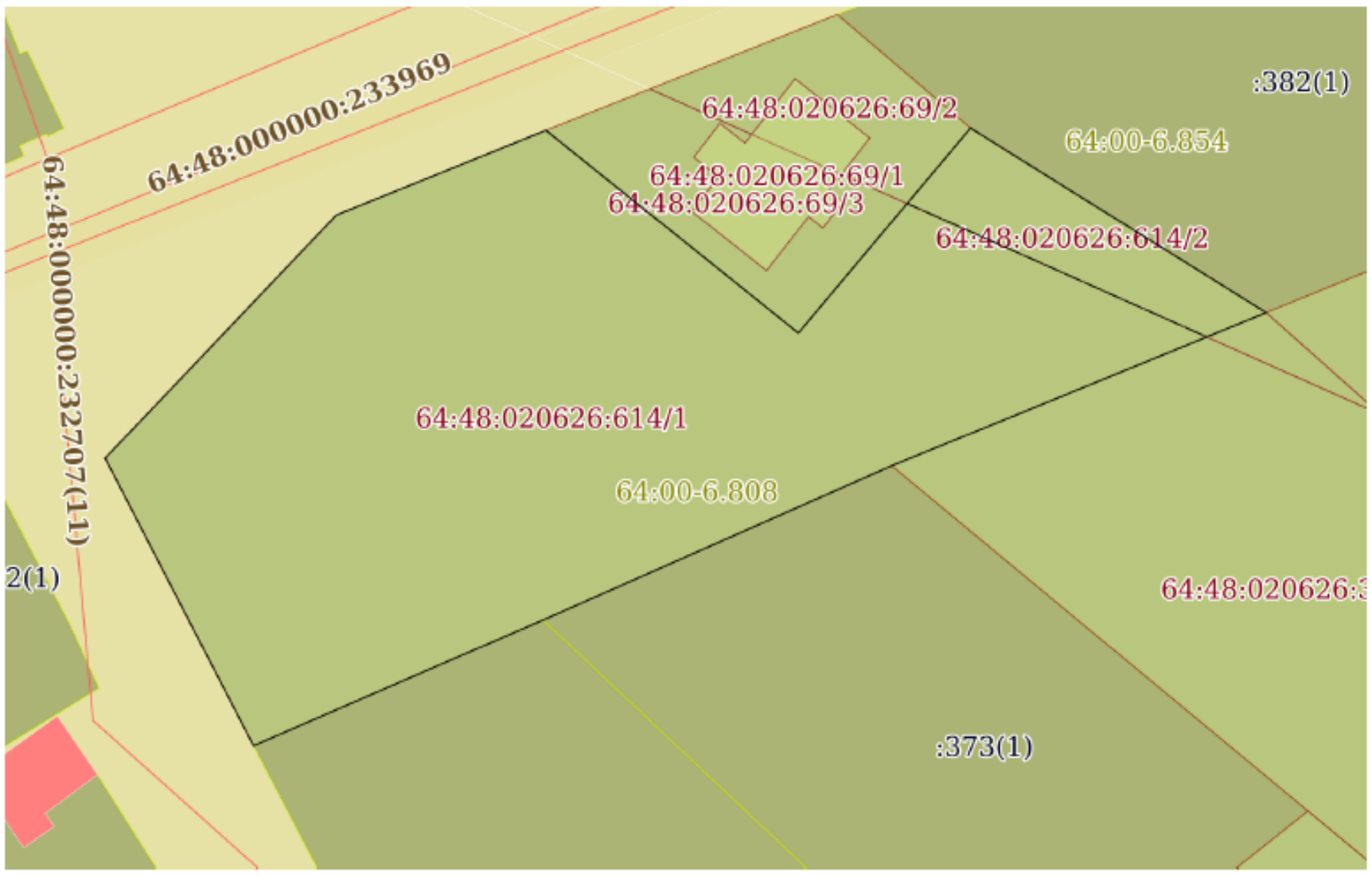

Масштаб 1:700	Условные обозначения:		

полное наименование должности		инициалы, фамилия

ДОКУМЕНТ ПОДПИСАН
ЭЛЕКТРОННОЙ ПОДПИСЬЮ
Сертификат: 009F0BDC181A023B64597F1E2579BEFB50
Владелец: ФЕДЕРАЛЬНАЯ СЛУЖБА ГОСУДАРСТВЕННОЙ РЕГИСТРАЦИИ, КАДАСТРА И КАРТОГРАФИИ
Действителен: с 02.08.2024 по 26.10.2025

Филиал публично-правовой компании «Роскадастр» по Саратовской области
полное наименование органа регистрации прав

Выписка из Единого государственного реестра недвижимости об объекте недвижимости

Сведения о характеристиках объекта недвижимости

На основании запроса от 20.04.2025, поступившего на рассмотрение 20.04.2025, сообщаем, что согласно записям Единого государственного реестра недвижимости:

Раздел 1 Лист 1

Земельный участок вид объекта недвижимости			
Лист № 1 раздела 1	Всего листов раздела 1: 4	Всего разделов: 8	Всего листов выписки: 17

20.04.2025г. № КУВИ-001/2025-93137462	
Кадастровый номер:	64:48:020626:69
Номер кадастрового квартала:	64:48:020626
Дата присвоения кадастрового номера:	02.07.2012

Ранее присвоенный государственный учетный номер:	данные отсутствуют
Адрес:	Российская Федерация, Саратов, ул. Прессовая, д. 49 Б, Заводской р-н
Площадь:	587 +/- 8.46
Кадастровая стоимость, руб.:	902236.61
Кадастровые номера расположенных в пределах земельного участка объектов недвижимости:	данные отсутствуют
Кадастровые номера объектов недвижимости, из которых образован объект недвижимости:	данные отсутствуют
Кадастровые номера образованных объектов недвижимости:	данные отсутствуют
Категория земель:	Земли населенных пунктов
Виды разрешенного использования:	Размещение площадок для занятия спортом и физкультурой на открытом воздухе (физкультурные площадки, беговые дорожки, поля для спортивной игры)
Сведения о кадастровом инженере:	Зуйкин Олег Владимирович, дата завершения кадастровых работ: 20.06.2012
Сведения о лесах, водных объектах и об иных природных объектах, расположенных в пределах земельного участка:	данные отсутствуют

Лист 2

Земельный участок

вид объекта недвижимости

Лист № 2 раздела 1	Всего листов раздела 1: 4	Всего разделов: 8	Всего листов выписки: 17

20.04.2025г. № КУВИ-001/2025-93137462

Кадастровый номер:	64:48:020626:69

Сведения о том, что земельный участок полностью расположен в границах зоны с особыми условиями использования территории, территории объекта культурного наследия, публичного сервитута:	Земельный участок полностью расположен в границах зоны с реестровым номером 64:00-6.801 от 15.06.2023, ограничение использования земельного участка в пределах зоны: В соответствии с требованиями Воздушного кодекса Российской Федерации и Федерального закона от 1 июля 2017 № 135-ФЗ «О внесении изменений в отдельные законодательные акты Российской Федерации в части совершенствования порядка установления и использования приаэродромной территории и санитарно-защитной зоны» (далее – Федеральный закон № 135-ФЗ) на приаэродромной территории аэродрома гражданской авиации Саратов (Гагарин) установлены ограничения использования земельных участков и (или) расположенных на них объектов недвижимости и осуществления экономической и иной деятельности., вид/наименование: Приаэродромная территория аэродрома Саратов (Гагарин), тип: Охранная зона транспорта, решения: 1. дата решения: 02.02.2023, номер решения: 57-П, наименование ОГВ/ОМСУ: Федеральное агентство воздушного транспорта 2. дата решения: 09.06.2023, номер решения: б/н
Сведения о том, что земельный участок расположен в границах особой экономической зоны, территории опережающего развития, зоны территориального развития в Российской Федерации, игорной зоны:	данные отсутствуют
Сведения о том, что земельный участок расположен в границах особо охраняемой природной территории, Байкальской природной территории и ее экологических зон, лесопарковом зеленом поясе, охотничьего угодья, лесничества:	данные отсутствуют
Сведения о расположении земельного участка и (или) расположенного на нем объекта недвижимости в границах территории, в отношении которой принято решение о резервировании земель для государственных или муниципальных нужд:	данные отсутствуют
Сведения о результатах проведения государственного земельного надзора:	данные отсутствуют
Сведения о расположении земельного участка в границах территории, в отношении которой утвержден проект межевания территории:	данные отсутствуют
Условный номер земельного участка:	данные отсутствуют

Лист 3

Земельный участок

вид объекта недвижимости

Лист № 3 раздела 1	Всего листов раздела 1: 4	Всего разделов: 8	Всего листов выписки: 17

20.04.2025г. № КУВИ-001/2025-93137462

Кадастровый номер:	64:48:020626:69

Сведения о принятии акта и (или) заключении договора, предусматривающих предоставление в соответствии с земельным законодательством исполнительным органом государственным органом власти или органом местного самоуправления, находящегося в государственной или муниципальной собственности земельного участка для строительства наемного дома социального использования или наемного дома коммерческого использования:	данные отсутствуют
Сведения о том, что земельный участок или земельные участки образованы на основании решения об изъятии земельного участка и (или) расположенного на нем объекта недвижимости для государственных или муниципальных нужд:	данные отсутствуют
Сведения о том, что земельный участок образован из земель или земельного участка, государственная собственность на которые не разграничена:	данные отсутствуют
Сведения о наличии земельного спора о местоположении границ земельных участков:	данные отсутствуют
Статус записи об объекте недвижимости:	Сведения об объекте недвижимости имеют статус "актуальные"
Особые отметки:	Сведения об ограничениях права на объект недвижимости, обременениях данного объекта, не зарегистрированных в реестре прав, ограничений прав и обременений недвижимого имущества: вид ограничения (обременения): ограничения прав на земельный участок, предусмотренные статьей 56 Земельного кодекса Российской Федерации; срок действия: с 31.08.2023; реквизиты документа-основания: приказ от 02.02.2023 № 57-П. вид ограничения (обременения): ограничения прав на земельный участок, предусмотренные статьей 56 Земельного кодекса Российской Федерации; срок действия: с 31.10.2023; реквизиты документа-основания: приказ об установлении приаэродромной территории аэродрома гражданской авиации Саратов (Гагарин) от 02.02.2023 № 57-П выдан: Федеральное агентство воздушного транспорта (Росавиация). вид ограничения (обременения): ограничения прав на земельный участок, предусмотренные статьей 56 Земельного кодекса Российской Федерации; срок действия: с 28.12.2024; реквизиты документа-основания: приказ "Об установлении приаэродромной территории аэродрома гражданской авиации Саратов (Гагарин) от 02.02.2023 № 57-П выдан: Федеральное агентство воздушного транспорта; документ, воспроизводящий сведения, содержащиеся в решении об установлении или изменении границ границ зон с особыми условиями использования территорий от 09.06.2023 № б/н.

ДОКУМЕНТ ПОДПИСАН
ЭЛЕКТРОННОЙ ПОДПИСЬЮ
Сертификат: 009F0BDC181A023B64597F1E2579BEFB50
Владелец: ФЕДЕРАЛЬНАЯ СЛУЖБА ГОСУДАРСТВЕННОЙ РЕГИСТРАЦИИ, КАДАСТРА И КАРТОГРАФИИ
Действителен: с 02.08.2024 по 26.10.2025

полное наименование должности		инициалы, фамилия

Раздел 2 Лист 5

Выписка из Единого государственного реестра недвижимости об объекте недвижимости

Сведения о зарегистрированных правах

Земельный участок
вид объекта недвижимости

Лист № 1 раздела 2	Всего листов раздела 2: 2	Всего разделов: 8	Всего листов выписки: 17

20.04.2025г. № КУВИ-001/2025-93137462	
Кадастровый номер:	64:48:020626:69

1	Правообладатель (правообладатели):	1.1	Муниципальное образование "Город Саратов"
	Сведения о возможности предоставления третьим лицам персональных данных физического лица:	1.1.1	данные отсутствуют
2	Вид, номер, дата и время государственной регистрации права:	2.1	Собственность 64:48:020626:69-64/085/2023-1 22.06.2023 14:41:14
3	Сведения об осуществлении государственной регистрации сделки, права без необходимого в силу закона согласия третьего лица, органа:	3.1	данные отсутствуют
4	Ограничение прав и обременение объекта недвижимости:	не зарегистрировано	
5	Договоры участия в долевом строительстве:	не зарегистрировано	
6	Заявленные в судебном порядке права требования:	данные отсутствуют	
7	Сведения о возможности предоставления третьим лицам персональных данных физического лица	данные отсутствуют	
8	Сведения о возражении в отношении зарегистрированного права:	данные отсутствуют	
9	Сведения о наличии решения об изъятии объекта недвижимости для государственных и муниципальных нужд:	данные отсутствуют	
10	Сведения о невозможности государственной регистрации без личного участия правообладателя или его законного представителя:	данные отсутствуют	
11	Правопритязания и сведения о наличии поступивших, но не рассмотренных заявлений о проведении государственной регистрации права (перехода, прекращения права), ограничения права или обременения объекта недвижимости, сделки в отношении объекта недвижимости:	отсутствуют	

Раздел 3 Лист 7

Выписка из Единого государственного реестра недвижимости об объекте недвижимости

Описание местоположения земельного участка

Земельный участок
вид объекта недвижимости

Лист № 1 раздела 3	Всего листов раздела 3: 1	Всего разделов: 8	Всего листов выписки: 17

20.04.2025г. № КУВИ-001/2025-93137462	
Кадастровый номер:	64:48:020626:69

План (чертеж, схема) земельного участка

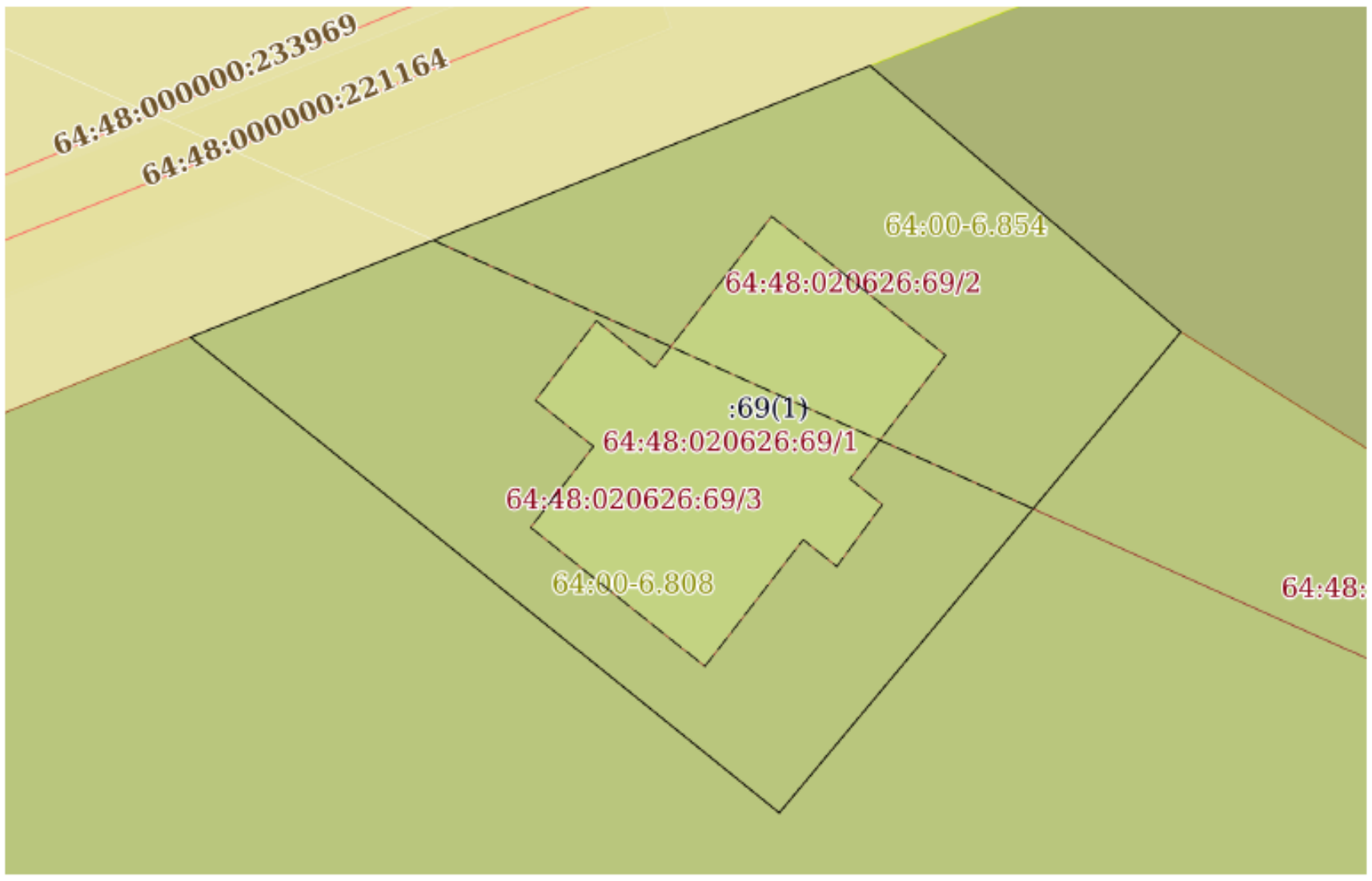

Масштаб 1:300	Условные обозначения:		

полное наименование должности	ДОКУМЕНТ ПОДПИСАН ЭЛЕКТРОННОЙ ПОДПИСЬЮ Сертификат: 009F0BDC181A023B64597F1E2579BEFB50 Владелец: ФЕДЕРАЛЬНАЯ СЛУЖБА ГОСУДАРСТВЕННОЙ РЕГИСТРАЦИИ, КАДАСТРА И КАРТОГРАФИИ Действителен: с 02.08.2024 по 26.10.2025	инициалы, фамилия

Филиал публично-правовой компании «Роскадастр» по Саратовской области
полное наименование органа регистрации прав

Выписка из Единого государственного реестра недвижимости об объекте недвижимости

Сведения о характеристиках объекта недвижимости

На основании запроса от 20.04.2025, поступившего на рассмотрение 20.04.2025, сообщаем, что согласно записям Единого государственного реестра недвижимости:

Раздел 1 Лист 1

Земельный участок			
вид объекта недвижимости			
Лист № 1 раздела 1	Всего листов раздела 1: 4	Всего разделов: 6	Всего листов выписки: 11

20.04.2025г. № КУВИ-001/2025-93137503	
Кадастровый номер:	64:48:020626:382
Номер кадастрового квартала:	64:48:020626
Дата присвоения кадастрового номера:	28.10.2014

Ранее присвоенный государственный учетный номер:	данные отсутствуют
Адрес:	Российская Федерация, Саратовская область, г Саратов, ул Прессовая, д 47Г
Площадь:	1743 +/- 15
Кадастровая стоимость, руб.:	2196824.91
Кадастровые номера расположенных в пределах земельного участка объектов недвижимости:	данные отсутствуют
Кадастровые номера объектов недвижимости, из которых образован объект недвижимости:	данные отсутствуют
Кадастровые номера образованных объектов недвижимости:	данные отсутствуют
Категория земель:	Земли населенных пунктов
Виды разрешенного использования:	Размещение площадок для занятия спортом и физкультурой на открытом воздухе (физкультурные площадки, беговые дорожки, поля для спортивной игры)
Сведения о кадастровом инженере:	Лысенко Марина Сергеевна, дата завершения кадастровых работ: 17.10.2014
Сведения о лесах, водных объектах и об иных природных объектах, расположенных в пределах земельного участка:	данные отсутствуют

Лист 2

Земельный участок			
вид объекта недвижимости			
Лист № 2 раздела 1	Всего листов раздела 1: 4	Всего разделов: 6	Всего листов выписки: 11

20.04.2025г. № КУВИ-001/2025-93137503	
Кадастровый номер:	64:48:020626:382

Сведения о том, что земельный участок полностью расположен в границах зоны с особыми условиями использования территории, территории объекта культурного наследия, публичного сервитута:	Земельный участок полностью расположен в границах зоны с реестровым номером 64:00-6.854 от 03.07.2023, ограничение использования земельного участка в пределах зоны: 1. Запрещается размещать объекты, создающие помехи в работе наземных средств и систем обслуживания воздушного движения, навигации, посадки и связи, предназначенных для организации воздушного движения. 2. В пределах четвертой подзоны приаэродромной территории запрещается без согласования с оператором аэродрома размещение объектов, превышающих следующие высотные ограничения (ограничительная высота в секторе в Балтийской системе высот 1977 г.): 335,00 м – 340,00 м. 3. Право на использование радиочастотного спектра предоставляется посредством выделения полос радиочастот и (или) присвоения (назначения) радиочастот или радиочастотных каналов. Использование радиочастотного спектра без соответствующего разрешения не допускается (пункт 1 статьи Федерального закона 7 июля 2003 г. № 126-ФЗ «О связи»)., вид/наименование: Четвертая подзона приаэродромной территории аэродрома Саратов (Гагарин),часть 67 (сектор 67), тип: Охранная зона транспорта, дата решения: 02.02.2023, номер решения: 57-П Земельный участок полностью расположен в границах зоны с реестровым номером 64:00-6.801 от 15.06.2023, ограничение использования земельного участка в пределах зоны: В соответствии с требованиями Воздушного кодекса Российской Федерации и Федерального закона от 1 июля 2017 № 135-ФЗ «О внесении изменений в отдельные законодательные акты Российской Федерации в части совершенствования порядка установления и использования приаэродромной территории и санитарно-защитной зоны» (далее – Федеральный закон № 135-ФЗ) на приаэродромной территории аэродрома гражданской авиации Саратов (Гагарин) установлены ограничения использования земельных участков и (или) расположенных на них объектов недвижимости и осуществления экономической и иной деятельности., вид/наименование: Приаэродромная территория аэродрома Саратов (Гагарин), тип: Охранная зона транспорта, решения: 1. дата решения: 02.02.2023, номер решения: 57-П, наименование ОГВ/ОМСУ: Федеральное агентство воздушного транспорта 2. дата решения: 09.06.2023, номер решения: 6/н
Сведения о том, что земельный участок расположен в границах особой экономической зоны, территории опережающего развития, зоны территориального развития в Российской Федерации, игорной зоны:	данные отсутствуют
Сведения о том, что земельный участок расположен в границах особо охраняемой природной территории, Байкальской природной территории и ее экологических зон, лесопарковом зеленом поясе, охотничьего угодья, лесничества:	данные отсутствуют

ДОКУМЕНТ ПОДПИСАН
ЭЛЕКТРОННОЙ ПОДПИСЬЮ
Сертификат: 009F0BDC181A023B64597F1E2579BEFB50
Владелец: ФЕДЕРАЛЬНАЯ СЛУЖБА ГОСУДАРСТВЕННОЙ РЕГИСТРАЦИИ, КАДАСТРА И КАРТОГРАФИИ
Действителен: с 02.08.2024 по 26.10.2025

полное наименование должности		инициалы, фамилия

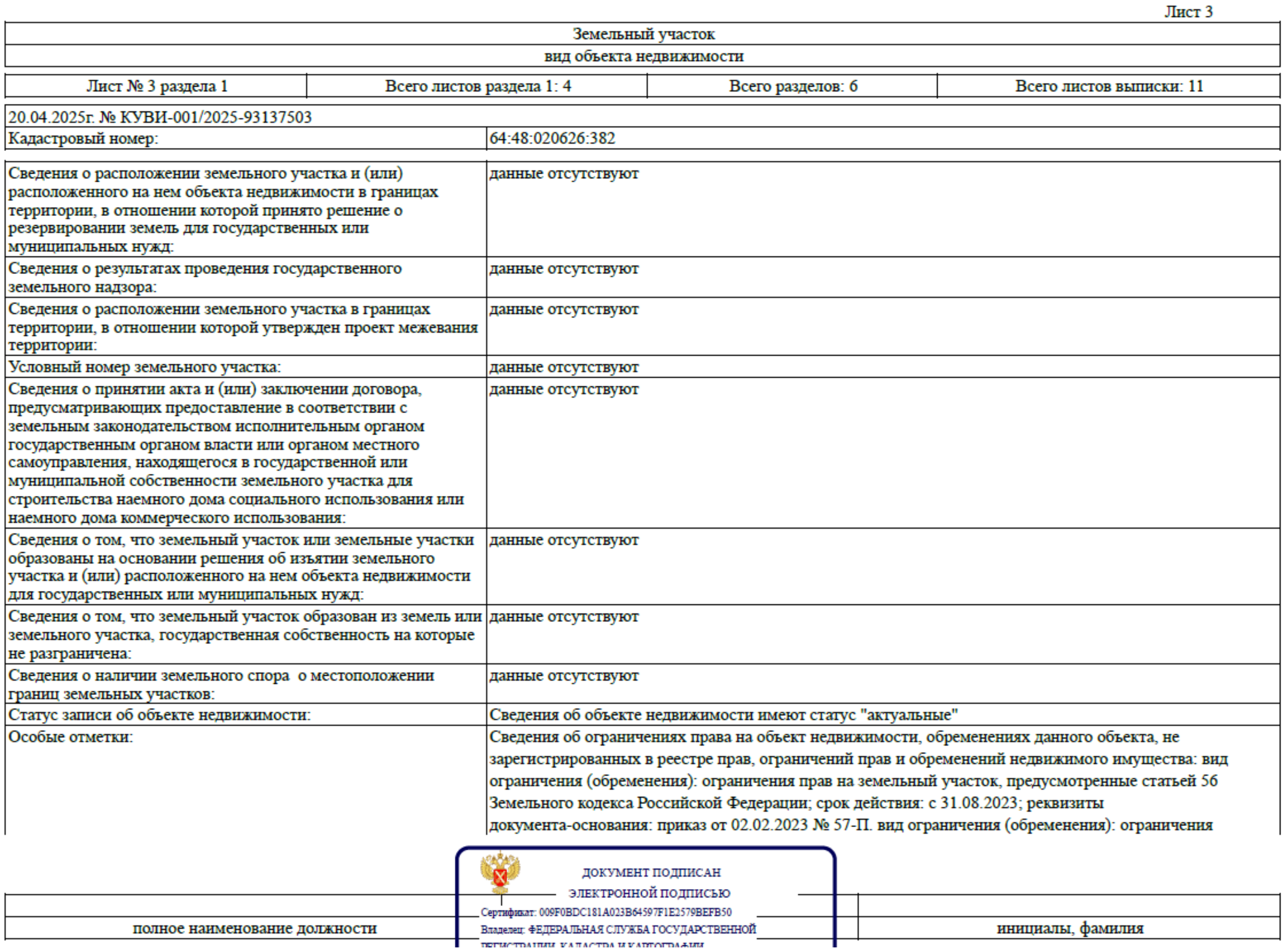

Лист 3

Земельный участок
вид объекта недвижимости

Лист № 3 раздела 1	Всего листов раздела 1: 4	Всего разделов: 6	Всего листов выписки: 11

20.04.2025г. № КУВИ-001/2025-93137503	
Кадастровый номер:	64:48:020626:382

Сведения о расположении земельного участка и (или) расположенного на нем объекта недвижимости в границах территории, в отношении которой принято решение о резервировании земель для государственных или муниципальных нужд:	данные отсутствуют
Сведения о результатах проведения государственного земельного надзора:	данные отсутствуют
Сведения о расположении земельного участка в границах территории, в отношении которой утвержден проект межевания территории:	данные отсутствуют
Условный номер земельного участка:	данные отсутствуют
Сведения о принятии акта и (или) заключении договора, предусматривающих предоставление в соответствии с земельным законодательством исполнительным органом государственным органом власти или органом местного самоуправления, находящегося в государственной или муниципальной собственности земельного участка для строительства наемного дома социального использования или наемного дома коммерческого использования:	данные отсутствуют
Сведения о том, что земельный участок или земельные участки образованы на основании решения об изъятии земельного участка и (или) расположенного на нем объекта недвижимости для государственных или муниципальных нужд:	данные отсутствуют
Сведения о том, что земельный участок образован из земель или земельного участка, государственная собственность на которые не разграничена:	данные отсутствуют
Сведения о наличии земельного спора о местоположении границ земельных участков:	данные отсутствуют
Статус записи об объекте недвижимости:	Сведения об объекте недвижимости имеют статус "актуальные"
Особые отметки:	Сведения об ограничениях права на объект недвижимости, обременениях данного объекта, не зарегистрированных в реестре прав, ограничений прав и обременений недвижимого имущества: вид ограничения (обременения): ограничения прав на земельный участок, предусмотренные статьей 56 Земельного кодекса Российской Федерации; срок действия: с 31.08.2023; реквизиты документа-основания: приказ от 02.02.2023 № 57-П. вид ограничения (обременения): ограничения

ДОКУМЕНТ ПОДПИСАН
ЭЛЕКТРОННОЙ ПОДПИСЬЮ
Сертификат: 009F0BDC181A023B64597F1E2579BEFB50
Владелец: ФЕДЕРАЛЬНАЯ СЛУЖБА ГОСУДАРСТВЕННОЙ РЕГИСТРАЦИИ, КАДАСТРА И КАРТОГРАФИИ

полное наименование должности		инициалы, фамилия

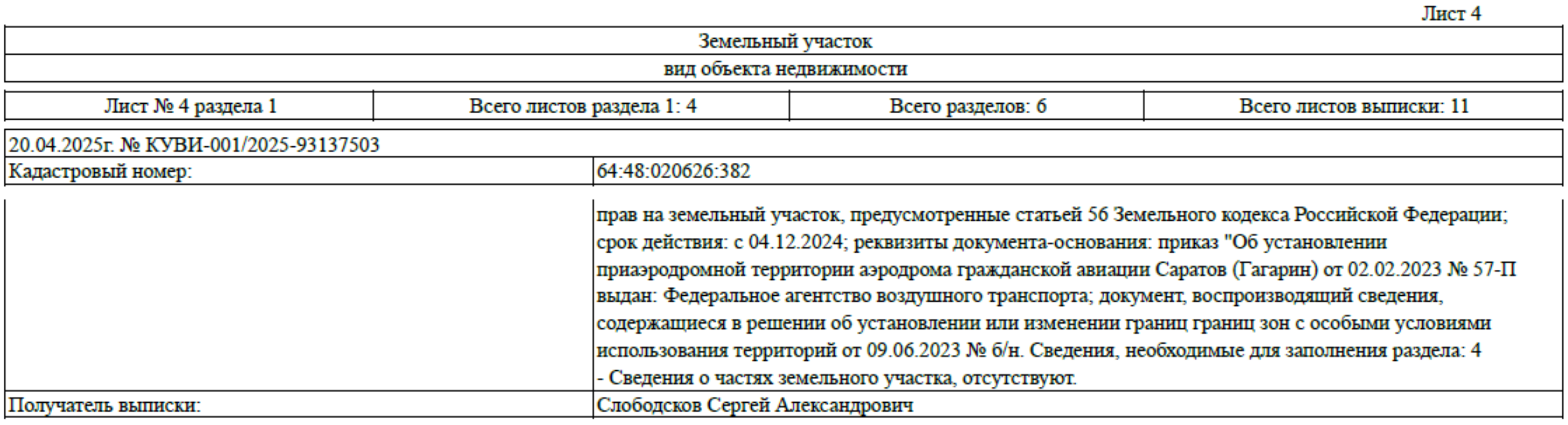

Лист 4

Земельный участок
вид объекта недвижимости

Лист № 4 раздела 1	Всего листов раздела 1: 4	Всего разделов: 6	Всего листов выписки: 11

20.04.2025г. № КУВИ-001/2025-93137503	
Кадастровый номер:	64:48:020626:382

	прав на земельный участок, предусмотренные статьей 56 Земельного кодекса Российской Федерации; срок действия: с 04.12.2024; реквизиты документа-основания: приказ "Об установлении приаэродромной территории аэродрома гражданской авиации Саратов (Гагарин) от 02.02.2023 № 57-П выдан: Федеральное агентство воздушного транспорта; документ, воспроизводящий сведения, содержащиеся в решении об установлении или изменении границ границ зон с особыми условиями использования территорий от 09.06.2023 № 6/н. Сведения, необходимые для заполнения раздела: 4 - Сведения о частях земельного участка, отсутствуют.
Получатель выписки:	Слободсков Сергей Александрович

Раздел 2 Лист 5

Выписка из Единого государственного реестра недвижимости об объекте недвижимости

Сведения о зарегистрированных правах

Земельный участок
вид объекта недвижимости

Лист № 1 раздела 2	Всего листов раздела 2: 2	Всего разделов: 6	Всего листов выписки: 11

20.04.2025г. № КУВИ-001/2025-93137503	
Кадастровый номер:	64:48:020626:382

1	Правообладатель (правообладатели):	1.1	Муниципальное образование "Город Саратов"
	Сведения о возможности предоставления третьим лицам персональных данных физического лица:	1.1.1	данные отсутствуют
2	Вид, номер, дата и время государственной регистрации права:	2.1	Собственность 64:48:020626:382-64/001/2018-1 09.04.2018 16:11:55
3	Сведения об осуществлении государственной регистрации сделки, права без необходимого в силу закона согласия третьего лица, органа:	3.1	данные отсутствуют
4	Ограничение прав и обременение объекта недвижимости:	не зарегистрировано	
5	Договоры участия в долевом строительстве:	не зарегистрировано	
6	Заявленные в судебном порядке права требования:	данные отсутствуют	
7	Сведения о возможности предоставления третьим лицам персональных данных физического лица	данные отсутствуют	
8	Сведения о возражении в отношении зарегистрированного права:	данные отсутствуют	
9	Сведения о наличии решения об изъятии объекта недвижимости для государственных и муниципальных нужд:	данные отсутствуют	
10	Сведения о невозможности государственной регистрации без личного участия правообладателя или его законного представителя:	данные отсутствуют	
11	Правопритязания и сведения о наличии поступивших, но не рассмотренных заявлений о проведении государственной регистрации права (перехода, прекращения права), ограничения права или обременения объекта недвижимости, сделки в отношении объекта недвижимости:	отсутствуют	

Раздел 3 Лист 7

Выписка из Единого государственного реестра недвижимости об объекте недвижимости

Описание местоположения земельного участка

Земельный участок
вид объекта недвижимости

Лист № 1 раздела 3	Всего листов раздела 3: 1	Всего разделов: 6	Всего листов выписки: 11

20.04.2025г. № КУВИ-001/2025-93137503	
Кадастровый номер:	64:48:020626:382

План (чертеж, схема) земельного участка

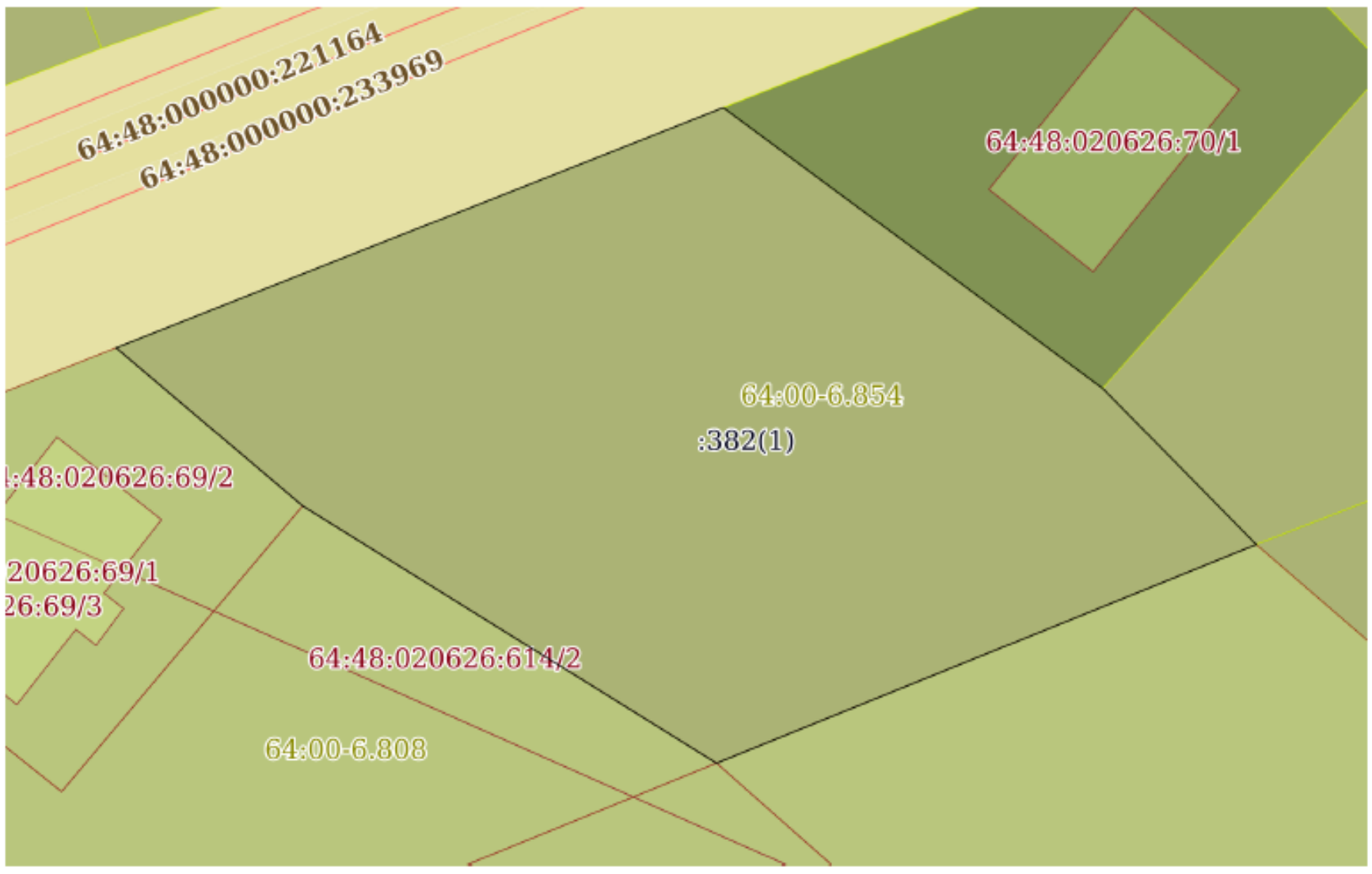

Масштаб 1:500	Условные обозначения:		

ДОКУМЕНТ ПОДПИСАН
ЭЛЕКТРОННОЙ ПОДПИСЬЮ
Сертификат: 009F0BDC181A023B64597F1E2579BEFB50
Владелец: ФЕДЕРАЛЬНАЯ СЛУЖБА ГОСУДАРСТВЕННОЙ РЕГИСТРАЦИИ, КАДАСТРА И КАРТОГРАФИИ
Действителен: с 02.08.2024 по 26.10.2025

полное наименование должности		инициалы, фамилия

Филиал публично-правовой компании «Роскадастр» по Саратовской области
полное наименование органа регистрации прав

Выписка из Единого государственного реестра недвижимости об объекте недвижимости

Сведения о характеристиках объекта недвижимости

На основании запроса от 20.04.2025, поступившего на рассмотрение 20.04.2025, сообщаем, что согласно записям Единого государственного реестра недвижимости:

Раздел 1 Лист 1

Земельный участок			
вид объекта недвижимости			
Лист № 1 раздела 1	Всего листов раздела 1: 5	Всего разделов: 6	Всего листов выписки: 12

20.04.2025г. № КУВИ-001/2025-93137517	
Кадастровый номер:	64:48:020626:616
Номер кадастрового квартала:	64:48:020626
Дата присвоения кадастрового номера:	20.11.2023
Ранее присвоенный государственный учетный номер:	данные отсутствуют
Адрес:	Российская Федерация, Саратовская область, г Саратов, ул Прессовая, д 47В
Площадь:	2055 +/- 9.78
Кадастровая стоимость, руб.:	8573603.85
Кадастровые номера расположенных в пределах земельного участка объектов недвижимости:	данные отсутствуют
Кадастровые номера объектов недвижимости, из которых образован объект недвижимости:	64:48:020626:70
Кадастровые номера образованных объектов недвижимости:	данные отсутствуют
Категория земель:	Земли населенных пунктов
Виды разрешенного использования:	Размещение площадок для занятия спортом и физкультурой на открытом воздухе (физкультурные площадки, беговые дорожки, поля для спортивной игры)
Сведения о кадастровом инженере:	Скороход Елена Васильевна, СНИЛС 115-623-100 12, договор на выполнение кадастровых работ от 12.10.2023 № 145/2023, дата завершения кадастровых работ: 17.11.2023
Сведения о лесах, водных объектах и об иных природных объектах, расположенных в пределах земельного участка:	данные отсутствуют

ДОКУМЕНТ ПОДПИСАН
ЭЛЕКТРОННОЙ ПОДПИСЬЮ
Сертификат: 009F0BDC181A023B64597F1E2579BEFB50
Владелец: ФЕДЕРАЛЬНАЯ СЛУЖБА ГОСУДАРСТВЕННОЙ РЕГИСТРАЦИИ, КАДАСТРА И КАРТОГРАФИИ
Действителен: с 02.08.2024 по 26.10.2025

полное наименование должности		инициалы, фамилия

Лист 2

Земельный участок			
вид объекта недвижимости			
Лист № 2 раздела 1	Всего листов раздела 1: 5	Всего разделов: 6	Всего листов выписки: 12

20.04.2025г. № КУВИ-001/2025-93137517	
Кадастровый номер:	64:48:020626:616
Сведения о том, что земельный участок полностью расположен в границах зоны с особыми условиями использования территории, территории объекта культурного наследия, публичного сервитута:	Земельный участок полностью расположен в границах зоны с реестровым номером 64:00-6.864 от 04.07.2023, ограничение использования земельного участка в пределах зоны: 1. Запрещается размещать объекты, создающие помехи в работе наземных средств и систем обслуживания воздушного движения, навигации, посадки и связи, предназначенных для организации воздушного движения. 2. В пределах четвертой подзоны приаэродромной территории запрещается без согласования с оператором аэродрома размещение объектов, превышающих высотные ограничения 3. В секторе 1 запрещается размещение новых и реконструкция существующих объектов (сооружений, строений), создающих помехи в работе наземных средств РТОП и АС. 4. Право на использование радиочастотного спектра предоставляется посредством выделения полос радиочастот и (или) присвоения (назначения) радиочастот или радиочастотных каналов. Использование радиочастотного спектра без соответствующего разрешения не допускается (пункт 1 статьи Федерального закона 7 июля 2003 г. № 126-ФЗ «О связи»). 5. В зоне ограничения размещения объектов I (R от 100 м до 300 м) для ОПРС запрещается размещение сооружений, имеющих значительные металлические массы (мосты, электрофицированные железные дороги, ангары, дома из железобетона), воздушных высоковольтных линий электропередач (больше 1000В). 6. В зоне ограничения размещения объектов II (R = 100 м) для ОПРС запрещается размещение сооружений, имеющих значительные металлические массы (мосты, электрофицированные железные дороги, ангары, дома из железобетона), одноэтажных сооружений из железобетона, воздушных высоковольтных линий электропередач (больше 1000В), воздушных низковольтных линий электропередач (меньше 1000В), воздушных линий связи, объектов, превышающих высоту антенны. 7. В зоне ограничения размещения объектов (R = 500 м) для АРЛК и ТРЛК запрещается согласования с оператором аэродрома размещение крупных металлических конструкций (эстакад, мостов, ангаров и т.д.). 8. Размещение контактных сетей железных дорог, линий легкого метрополитена (наземного), трамвайных путей, троллейбусных путей допускается при наличии согласования оператора аэродрома Саратов (Гагарин)., вид/наименование: Четвертая подзона приаэродромной территории аэродрома Саратов (Гагарин), тип: Охранная зона транспорта, дата решения: 02.02.2023, номер решения: 57-П, наименование ОГВ/ОМСУ: Федеральное агентство воздушного транспорта (Росавиация) Земельный участок полностью расположен в границах зоны с реестровым номером 64:00-6.801 от 15.06.2023, ограничение использования земельного участка в пределах зоны: В соответствии с требованиями Воздушного кодекса Российской Федерации и Федерального закона от 1 июля 2017 № 135-ФЗ «О внесении изменений в отдельные законодательные акты Российской Федерации в части совершенствования порядка установления и использования приаэродромной территории и санитарно-защитной зоны» (далее – Федеральный закон № 135-ФЗ) на приаэродромной территории аэродрома

Лист 3

Земельный участок
вид объекта недвижимости

Лист № 3 раздела 1	Всего листов раздела 1: 5	Всего разделов: 6	Всего листов выписки: 12

20.04.2025г. № КУВИ-001/2025-93137517	
Кадастровый номер:	64:48:020626:616

Сведения о том, что земельный участок полностью расположен в границах зоны с особыми условиями использования территории, территории объекта культурного наследия, публичного сервитута:	гражданской авиации Саратов (Гагарин) установлены ограничения использования земельных участков и (или) расположенных на них объектов недвижимости и осуществления экономической и иной деятельности., вид/наименование: Приаэродромная территория аэродрома Саратов (Гагарин), тип: Охранная зона транспорта, решения: 1. дата решения: 02.02.2023, номер решения: 57-П, наименование ОГВ/ОМСУ: Федеральное агентство воздушного транспорта 2. дата решения: 09.06.2023, номер решения: б/н Земельный участок полностью расположен в границах зоны с реестровым номером 64:00-6.854 от 03.07.2023, ограничение использования земельного участка в пределах зоны: 1. Запрещается размещать объекты, создающие помехи в работе наземных средств и систем обслуживания воздушного движения, навигации, посадки и связи, предназначенных для организации воздушного движения. 2. В пределах четвертой подзоны приаэродромной территории запрещается без согласования с оператором аэродрома размещение объектов, превышающих следующие высотные ограничения (ограничительная высота в секторе в Балтийской системе высот 1977 г.): 335,00 м – 340,00 м. 3. Право на использование радиочастотного спектра предоставляется посредством выделения полос радиочастот и (или) присвоения (назначения) радиочастот или радиочастотных каналов. Использование радиочастотного спектра без соответствующего разрешения не допускается (пункт 1 статьи Федерального закона 7 июля 2003 г. № 126-ФЗ «О связи»)., вид/наименование: Четвертая подзона приаэродромной территории аэродрома Саратов (Гагарин),часть 67 (сектор 67), тип: Охранная зона транспорта, дата решения: 02.02.2023, номер решения: 57-П
Сведения о том, что земельный участок расположен в границах особой экономической зоны, территории опережающего развития, зоны территориального развития в Российской Федерации, игорной зоны:	данные отсутствуют
Сведения о том, что земельный участок расположен в границах особо охраняемой природной территории, Байкальской природной территории и ее экологических зон, лесопарковом зеленом поясе, охотничьего угодья, лесничества:	данные отсутствуют
Сведения о расположении земельного участка и (или) расположенного на нем объекта недвижимости в границах территории, в отношении которой принято решение о резервировании земель для государственных или муниципальных нужд:	данные отсутствуют
Сведения о результатах проведения государственного земельного надзора:	данные отсутствуют
Сведения о расположении земельного участка в границах территории, в отношении которой утвержден проект межевания территории:	данные отсутствуют

ДОКУМЕНТ ПОДПИСАН
ЭЛЕКТРОННОЙ ПОДПИСЬЮ
Сертификат: 009F0BDC181A023B64597F1E2579BEFB50
Владелец: ФЕДЕРАЛЬНАЯ СЛУЖБА ГОСУДАРСТВЕННОЙ РЕГИСТРАЦИИ, КАДАСТРА И КАРТОГРАФИИ
Действителен: с 02.08.2024 по 26.10.2025

полное наименование должности		инициалы, фамилия

Лист 4

Земельный участок
вид объекта недвижимости

Лист № 4 раздела 1	Всего листов раздела 1: 5	Всего разделов: 6	Всего листов выписки: 12

20.04.2025г. № КУВИ-001/2025-93137517	
Кадастровый номер:	64:48:020626:616

Условный номер земельного участка:	данные отсутствуют
Сведения о принятии акта и (или) заключении договора, предусматривающих предоставление в соответствии с земельным законодательством исполнительным органом государственным органом власти или органом местного самоуправления, находящегося в государственной или муниципальной собственности земельного участка для строительства наемного дома социального использования или наемного дома коммерческого использования:	данные отсутствуют
Сведения о том, что земельный участок или земельные участки образованы на основании решения об изъятии земельного участка и (или) расположенного на нем объекта недвижимости для государственных или муниципальных нужд:	данные отсутствуют
Сведения о том, что земельный участок образован из земель или земельного участка, государственная собственность на которые не разграничена:	Земельный участок образован из земель или земельного участка, государственная собственность на которые не разграничена. В соответствии с Федеральным законом от 25 октября 2001 г. № 137-ФЗ "О введении в действие Земельного кодекса Российской Федерации" орган Администрация муниципального образования "Город Саратов" уполномочен на распоряжение таким земельным участком.
Сведения о наличии земельного спора о местоположении границ земельных участков:	данные отсутствуют
Статус записи об объекте недвижимости:	Сведения об объекте недвижимости имеют статус "актуальные"
Особые отметки:	Сведения об ограничениях права на объект недвижимости, обременениях данного объекта, не зарегистрированных в реестре прав, ограничений прав и обременений недвижимого имущества: вид ограничения (обременения): ограничения прав на земельный участок, предусмотренные статьей 56 Земельного кодекса Российской Федерации; срок действия: с 20.11.2023; реквизиты документа-основания: приказ об установлении приаэродромной территории аэродрома гражданской авиации Саратов (Гагарин) от 02.02.2023 № 57-П выдан: Федеральное агентство воздушного транспорта (Росавиация). вид ограничения (обременения): ограничения прав на земельный участок, предусмотренные статьей 56 Земельного кодекса Российской Федерации; срок действия: с 20.11.2023; реквизиты документа-основания: приказ "Об установлении приаэродромной территории аэродрома гражданской авиации Саратов (Гагарин) от 02.02.2023 № 57-П выдан: Федеральное агентство воздушного транспорта; документ, воспроизводящий сведения, содержащиеся в решении об установлении или изменении границ границ зон с особыми условиями использования территорий от 09.06.2023 № б/н. вид ограничения (обременения): ограничения прав на земельный участок,

Раздел 2 Лист 6

Выписка из Единого государственного реестра недвижимости об объекте недвижимости

Сведения о зарегистрированных правах

Земельный участок вид объекта недвижимости			
Лист № 1 раздела 2	Всего листов раздела 2: 2	Всего разделов: 6	Всего листов выписки: 12

20.04.2025г. № КУВИ-001/2025-93137517

Кадастровый номер:	64:48:020626:616

1	Правообладатель (правообладатели):	1.1	муниципальное образование "Город Саратов"
	Сведения о возможности предоставления третьим лицам персональных данных физического лица:	1.1.1	данные отсутствуют
2	Вид, номер, дата и время государственной регистрации права:	2.1	Собственность 64:48:020626:616-64/085/2024-1 27.11.2024 06:58:48
3	Сведения об осуществлении государственной регистрации сделки, права без необходимого в силу закона согласия третьего лица, органа:	3.1	данные отсутствуют
4	Ограничение прав и обременение объекта недвижимости:	не зарегистрировано	
5	Договоры участия в долевом строительстве:	не зарегистрировано	
6	Заявленные в судебном порядке права требования:	данные отсутствуют	
7	Сведения о возможности предоставления третьим лицам персональных данных физического лица	данные отсутствуют	
8	Сведения о возражении в отношении зарегистрированного права:	данные отсутствуют	
9	Сведения о наличии решения об изъятии объекта недвижимости для государственных и муниципальных нужд:	данные отсутствуют	
10	Сведения о невозможности государственной регистрации без личного участия правообладателя или его законного представителя:	данные отсутствуют	
11	Правопритязания и сведения о наличии поступивших, но не рассмотренных заявлений о проведении государственной регистрации права (перехода, прекращения права), ограничения права или обременения объекта недвижимости, сделки в отношении объекта недвижимости:	отсутствуют	

Раздел 3 Лист 8

Выписка из Единого государственного реестра недвижимости об объекте недвижимости

Описание местоположения земельного участка

Земельный участок вид объекта недвижимости			
Лист № 1 раздела 3	Всего листов раздела 3: 1	Всего разделов: 6	Всего листов выписки: 12

20.04.2025г. № КУВИ-001/2025-93137517

Кадастровый номер:	64:48:020626:616

План (чертеж, схема) земельного участка

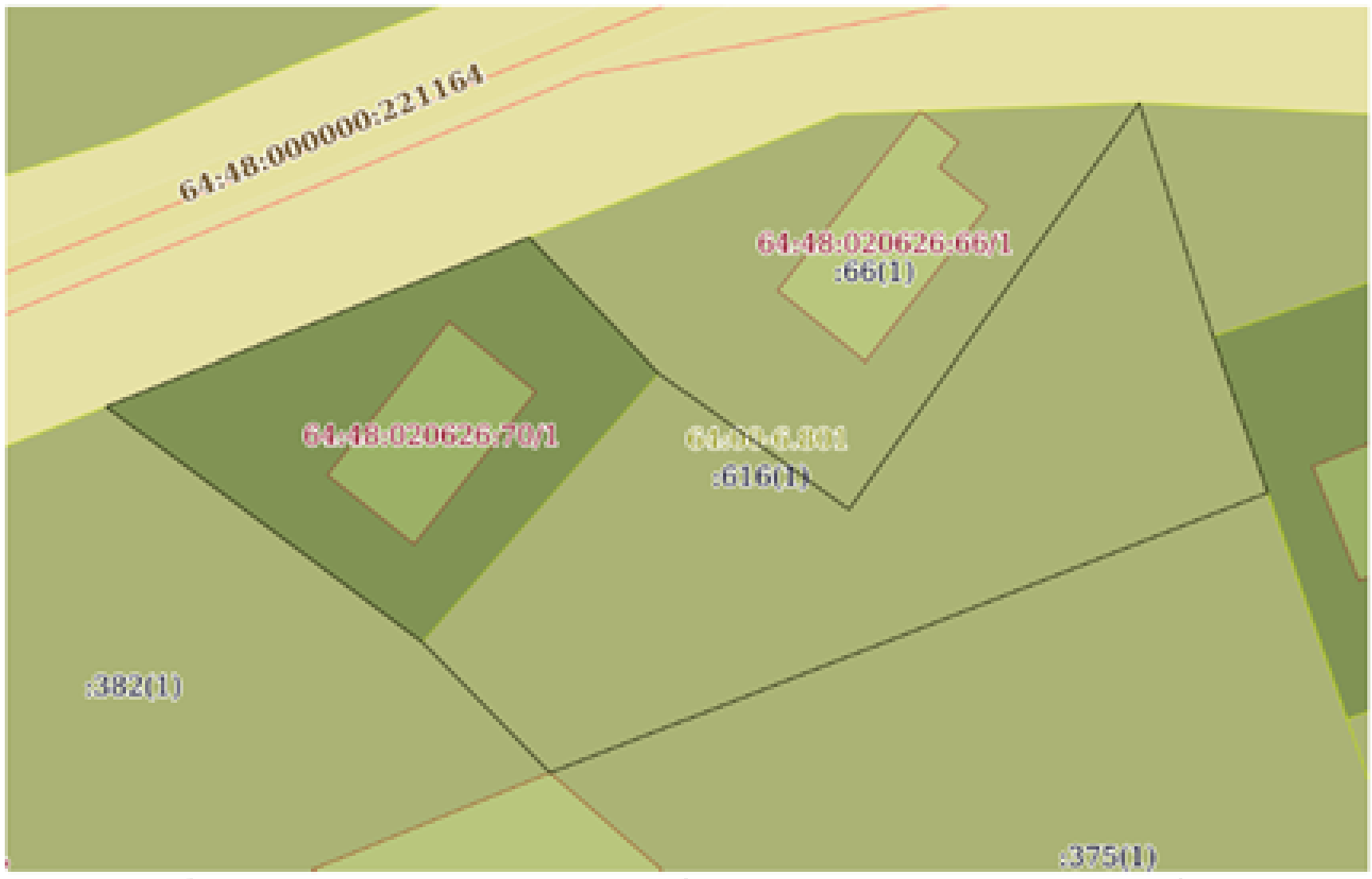

Масштаб 1:600	Условные обозначения:		

ДОКУМЕНТ ПОДПИСАН
ЭЛЕКТРОННОЙ ПОДПИСЬЮ
Сертификат: 00F0BDC181A021B64597F1E2579BEFB50
Владелец: ФЕДЕРАЛЬНАЯ СЛУЖБА ГОСУДАРСТВЕННОЙ РЕГИСТРАЦИИ, КАДАСТРА И КАРТОГРАФИИ
Действителен: с 02.08.2024 по 26.10.2025

полное наименование должности		инициалы, фамилия

Взам. инв. №

Подпись и дата

Инв.№ подл.

						Заказчик: Комитет по управлению имуществом города Саратова	Лист
Изм.	Кол.уч.	Лист	№док	Подп.	Дата		

Филиал публично-правовой компании «Роскадастр» по Саратовской области
полное наименование органа регистрации прав

Выписка из Единого государственного реестра недвижимости об объекте недвижимости

Сведения о характеристиках объекта недвижимости

На основании запроса от 20.04.2025, поступившего на рассмотрение 20.04.2025, сообщаем, что согласно записям Единого государственного реестра недвижимости:

Раздел 1 Лист 1

Земельный участок
вид объекта недвижимости

Лист № 1 раздела 1	Всего листов раздела 1: 4	Всего разделов: 8	Всего листов выписки: 13

20.04.2025г. № КУВИ-001/2025-93137557	
Кадастровый номер:	64:48:020626:66
Номер кадастрового квартала:	64:48:020626
Дата присвоения кадастрового номера:	02.07.2012

Ранее присвоенный государственный учетный номер:	данные отсутствуют
Адрес:	Российская Федерация, Саратов, ул. Прессовая, д. 47 Б
Площадь:	796 +/- 9.85
Кадастровая стоимость, руб.:	1223475.88
Кадастровые номера расположенных в пределах земельного участка объектов недвижимости:	данные отсутствуют
Кадастровые номера объектов недвижимости, из которых образован объект недвижимости:	данные отсутствуют
Кадастровые номера образованных объектов недвижимости:	данные отсутствуют
Категория земель:	Земли населенных пунктов
Виды разрешенного использования:	Размещение площадок для занятия спортом и физкультурой на открытом воздухе (физкультурные площадки, беговые дорожки, поля для спортивной игры)
Сведения о кадастровом инженере:	Зуйкин Олег Владимирович, дата завершения кадастровых работ: 20.06.2012
Сведения о лесах, водных объектах и об иных природных объектах, расположенных в пределах земельного участка:	данные отсутствуют

Лист 2

Земельный участок
вид объекта недвижимости

Лист № 2 раздела 1	Всего листов раздела 1: 4	Всего разделов: 8	Всего листов выписки: 13

20.04.2025г. № КУВИ-001/2025-93137557	
Кадастровый номер:	64:48:020626:66

Сведения о том, что земельный участок полностью расположен в границах зоны с особыми условиями использования территории, территории объекта культурного наследия, публичного сервитута:	Земельный участок полностью расположен в границах зоны с реестровым номером 64:00-6.854 от 03.07.2023, ограничение использования земельного участка в пределах зоны: 1. Запрещается размещать объекты, создающие помехи в работе наземных средств и систем обслуживания воздушного движения, навигации, посадки и связи, предназначенных для организации воздушного движения. 2. В пределах четвертой подзоны приаэродромной территории запрещается без согласования с оператором аэродрома размещение объектов, превышающих следующие высотные ограничения (ограничительная высота в секторе в Балтийской системе высот 1977 г.): 335,00 м – 340,00 м. 3. Право на использование радиочастотного спектра предоставляется посредством выделения полос радиочастот и (или) присвоения (назначения) радиочастот или радиочастотных каналов. Использование радиочастотного спектра без соответствующего разрешения не допускается (пункт 1 статьи Федерального закона 7 июля 2003 г. № 126-ФЗ «О связи»)., вид/наименование: Четвертая подзона приаэродромной территории аэродрома Саратов (Гагарин),часть 67 (сектор 67), тип: Охранная зона транспорта, дата решения: 02.02.2023, номер решения: 57-П Земельный участок полностью расположен в границах зоны с реестровым номером 64:00-6.801 от 15.06.2023, ограничение использования земельного участка в пределах зоны: В соответствии с требованиями Воздушного кодекса Российской Федерации и Федерального закона от 1 июля 2017 № 135-ФЗ «О внесении изменений в отдельные законодательные акты Российской Федерации в части совершенствования порядка установления и использования приаэродромной территории и санитарно-защитной зоны» (далее – Федеральный закон № 135-ФЗ) на приаэродромной территории аэродрома гражданской авиации Саратов (Гагарин) установлены ограничения использования земельных участков и (или) расположенных на них объектов недвижимости и осуществления экономической и иной деятельности., вид/наименование: Приаэродромная территория аэродрома Саратов (Гагарин), тип: Охранная зона транспорта, решения: 1. дата решения: 02.02.2023, номер решения: 57-П, наименование ОГВ/ОМСУ: Федеральное агентство воздушного транспорта 2. дата решения: 09.06.2023, номер решения: 6/н
Сведения о том, что земельный участок расположен в границах особой экономической зоны, территории опережающего развития, зоны территориального развития в Российской Федерации, игорной зоны:	данные отсутствуют
Сведения о том, что земельный участок расположен в границах особо охраняемой природной территории, Байкальской природной территории и ее экологических зон, лесопарковом зеленом поясе, охотничьего угодья, лесничества:	данные отсутствуют

ДОКУМЕНТ ПОДПИСАН
ЭЛЕКТРОННОЙ ПОДПИСЬЮ
Сертификат: 009F0BDC181A023B64597F1E2579BEFB50
Владелец: ФЕДЕРАЛЬНАЯ СЛУЖБА ГОСУДАРСТВЕННОЙ РЕГИСТРАЦИИ, КАДАСТРА И КАРТОГРАФИИ
Действителен: с 02.08.2024 по 26.10.2025

полное наименование должности		инициалы, фамилия

Лист 3

Земельный участок
вид объекта недвижимости

Лист № 3 раздела 1	Всего листов раздела 1: 4	Всего разделов: 8	Всего листов выписки: 13

20.04.2025г. № КУВИ-001/2025-93137557	
Кадастровый номер:	64:48:020626:66

Сведения о расположении земельного участка и (или) расположенного на нем объекта недвижимости в границах территории, в отношении которой принято решение о резервировании земель для государственных или муниципальных нужд:	данные отсутствуют
Сведения о результатах проведения государственного земельного надзора:	данные отсутствуют
Сведения о расположении земельного участка в границах территории, в отношении которой утвержден проект межевания территории:	данные отсутствуют
Условный номер земельного участка:	данные отсутствуют
Сведения о принятии акта и (или) заключении договора, предусматривающих предоставление в соответствии с земельным законодательством исполнительным органом государственным органом власти или органом местного самоуправления, находящегося в государственной или муниципальной собственности земельного участка для строительства наемного дома социального использования или наемного дома коммерческого использования:	данные отсутствуют
Сведения о том, что земельный участок или земельные участки образованы на основании решения об изъятии земельного участка и (или) расположенного на нем объекта недвижимости для государственных или муниципальных нужд:	данные отсутствуют
Сведения о том, что земельный участок образован из земель или земельного участка, государственная собственность на которые не разграничена:	данные отсутствуют
Сведения о наличии земельного спора о местоположении границ земельных участков:	данные отсутствуют
Статус записи об объекте недвижимости:	Сведения об объекте недвижимости имеют статус "актуальные"
Особые отметки:	Сведения об ограничениях права на объект недвижимости, обременениях данного объекта, не зарегистрированных в реестре прав, ограничений прав и обременений недвижимого имущества: вид ограничения (обременения): ограничения прав на земельный участок, предусмотренные статьей 56 Земельного кодекса Российской Федерации; срок действия: с 31.08.2023; реквизиты документа-основания: приказ от 02.02.2023 № 57-П. вид ограничения (обременения): ограничения

полное наименование должности		инициалы, фамилия

ДОКУМЕНТ ПОДПИСАН
ЭЛЕКТРОННОЙ ПОДПИСЬЮ
Сертификат: 009F0BDC181A023B64597F1E2579BEFB50
Владелец: ФЕДЕРАЛЬНАЯ СЛУЖБА ГОСУДАРСТВЕННОЙ РЕГИСТРАЦИИ, КАДАСТРА И КАРТОГРАФИИ
Действителен: с 02.08.2024 по 26.10.2025

Лист 4

Земельный участок
вид объекта недвижимости

Лист № 4 раздела 1	Всего листов раздела 1: 4	Всего разделов: 8	Всего листов выписки: 13

20.04.2025г. № КУВИ-001/2025-93137557	
Кадастровый номер:	64:48:020626:66

	прав на земельный участок, предусмотренные статьей 56 Земельного кодекса Российской Федерации; срок действия: с 04.12.2024; реквизиты документа-основания: приказ "Об установлении приаэродромной территории аэродрома гражданской авиации Саратов (Гагарин) от 02.02.2023 № 57-П выдан: Федеральное агентство воздушного транспорта; документ, воспроизводящий сведения, содержащиеся в решении об установлении или изменении границ границ зон с особыми условиями использования территорий от 09.06.2023 № 6/н.
Получатель выписки:	Слободсков Сергей Александрович

Раздел 2 Лист 5

Выписка из Единого государственного реестра недвижимости об объекте недвижимости

Сведения о зарегистрированных правах

Земельный участок
вид объекта недвижимости

Лист № 1 раздела 2	Всего листов раздела 2: 2	Всего разделов: 8	Всего листов выписки: 13

20.04.2025г. № КУВИ-001/2025-93137557	
Кадастровый номер:	64:48:020626:66

1	Правообладатель (правообладатели):	1.1	Муниципальное образование "Город Саратов"
	Сведения о возможности предоставления третьим лицам персональных данных физического лица:	1.1.1	данные отсутствуют
2	Вид, номер, дата и время государственной регистрации права:	2.1	Собственность 64:48:020626:66-64/001/2018-1 02.11.2018 15:53:43
3	Сведения об осуществлении государственной регистрации сделки, права без необходимого в силу закона согласия третьего лица, органа:	3.1	данные отсутствуют
4	Ограничение прав и обременение объекта недвижимости:	не зарегистрировано	
5	Договоры участия в долевом строительстве:	не зарегистрировано	
6	Заявленные в судебном порядке права требования:	данные отсутствуют	
7	Сведения о возможности предоставления третьим лицам персональных данных физического лица	данные отсутствуют	
8	Сведения о возражении в отношении зарегистрированного права:	данные отсутствуют	
9	Сведения о наличии решения об изъятии объекта недвижимости для государственных и муниципальных нужд:	данные отсутствуют	
10	Сведения о невозможности государственной регистрации без личного участия правообладателя или его законного представителя:	данные отсутствуют	
11	Правопритязания и сведения о наличии поступивших, но не рассмотренных заявлений о проведении государственной регистрации права (перехода, прекращения права), ограничения права или обременения объекта недвижимости, сделки в отношении объекта недвижимости:	отсутствуют	

Раздел 3 Лист 7

Выписка из Единого государственного реестра недвижимости об объекте недвижимости

Описание местоположения земельного участка

Земельный участок
вид объекта недвижимости

Лист № 1 раздела 3	Всего листов раздела 3: 1	Всего разделов: 8	Всего листов выписки: 13

20.04.2025г. № КУВИ-001/2025-93137557	
Кадастровый номер:	64:48:020626:66

План (чертеж, схема) земельного участка

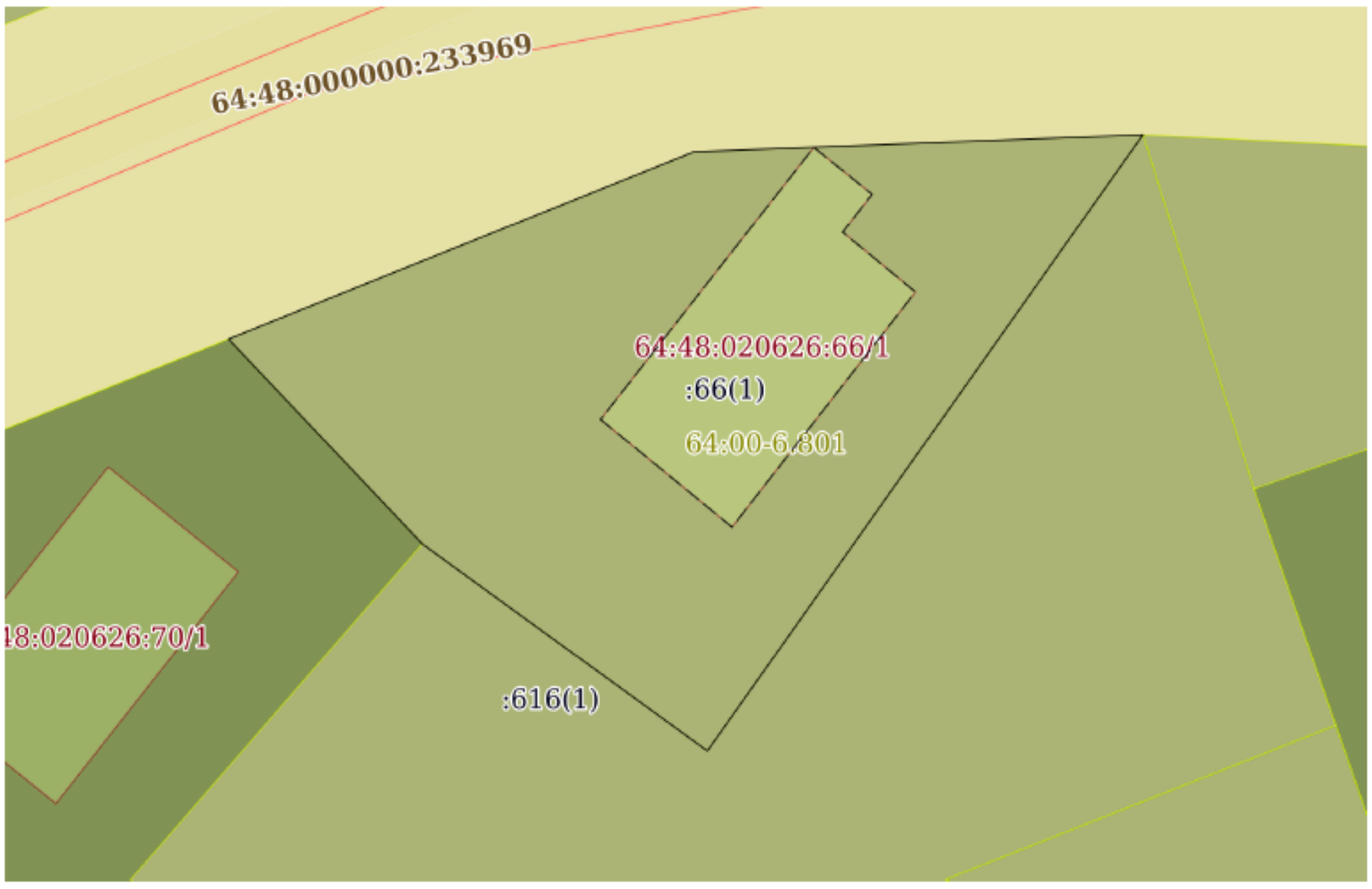

Масштаб 1:400	Условные обозначения:		

ДОКУМЕНТ ПОДПИСАН
ЭЛЕКТРОННОЙ ПОДПИСЬЮ
Сертификат: 009F0BDC181A023B64597F1E2579BEFB50
Владелец: ФЕДЕРАЛЬНАЯ СЛУЖБА ГОСУДАРСТВЕННОЙ РЕГИСТРАЦИИ, КАДАСТРА И КАРТОГРАФИИ
Действителен: с 02.08.2024 по 26.10.2025

полное наименование должности		инициалы, фамилия

Филиал публично-правовой компании «Роскадастр» по Саратовской области
полное наименование органа регистрации прав

Выписка из Единого государственного реестра недвижимости об объекте недвижимости

Сведения о характеристиках объекта недвижимости

На основании запроса от 20.04.2025, поступившего на рассмотрение 20.04.2025, сообщаем, что согласно записям Единого государственного реестра недвижимости:

Раздел 1 Лист 1

Земельный участок вид объекта недвижимости			
Лист № 1 раздела 1	Всего листов раздела 1: 4	Всего разделов: 6	Всего листов выписки: 11

20.04.2025г. № КУВИ-001/2025-93137581	
Кадастровый номер:	64:48:020626:374
Номер кадастрового квартала:	64:48:020626
Дата присвоения кадастрового номера:	07.07.2014
Ранее присвоенный государственный учетный номер:	данные отсутствуют
Адрес:	Российская Федерация, Саратовская область, г Саратов, проезд Прессовый 1-й, д 2 А
Площадь:	1992 +/- 16
Кадастровая стоимость, руб.:	2510657.04
Кадастровые номера расположенных в пределах земельного участка объектов недвижимости:	данные отсутствуют
Кадастровые номера объектов недвижимости, из которых образован объект недвижимости:	данные отсутствуют
Кадастровые номера образованных объектов недвижимости:	данные отсутствуют
Категория земель:	Земли населенных пунктов
Виды разрешенного использования:	Размещение площадок для занятия спортом и физкультурой на открытом воздухе (физкультурные площадки, беговые дорожки, поля для спортивной игры)
Сведения о кадастровом инженере:	Зуйкин Олег Владимирович, дата завершения кадастровых работ: 27.06.2014
Сведения о лесах, водных объектах и об иных природных объектах, расположенных в пределах земельного участка:	данные отсутствуют

Лист 2

Земельный участок вид объекта недвижимости			
Лист № 2 раздела 1	Всего листов раздела 1: 4	Всего разделов: 6	Всего листов выписки: 11

20.04.2025г. № КУВИ-001/2025-93137581	
Кадастровый номер:	64:48:020626:374
Сведения о том, что земельный участок полностью расположен в границах зоны с особыми условиями использования территории, территории объекта культурного наследия, публичного сервитута:	Земельный участок полностью расположен в границах зоны с реестровым номером 64:00-6.808 от 27.06.2023, ограничение использования земельного участка в пределах зоны: 1. Запрещается размещать объекты, создающие помехи в работе наземных средств и систем обслуживания воздушного движения, навигации, посадки и связи, предназначенных для организации воздушного движения. 2. В пределах четвертой подзоны приаэродромной территории запрещается без согласования с оператором аэродрома размещение объектов, превышающих следующие высотные ограничения (ограничительная высота в секторе в Балтийской системе высот 1977 г.): 340,00 м – 343,90 м. 3. Право на использование радиочастотного спектра предоставляется посредством выделения полос радиочастот и (или) присвоения (назначения) радиочастот или радиочастотных каналов. Использование радиочастотного спектра без соответствующего разрешения не допускается (пункт 1 статьи Федерального закона 7 июля 2003 г. № 126-ФЗ «О связи»)., вид/наименование: Четвертая подзона приаэродромной территории аэродрома Саратов (Гагарин), часть 68 (сектор 68), тип: Охранная зона транспорта, дата решения: 02.02.2023, номер решения: 57-П, наименование ОГВ/ОМСУ: Федеральное агентство воздушного транспорта (Росавиация) Земельный участок полностью расположен в границах зоны с реестровым номером 64:00-6.801 от 15.06.2023, ограничение использования земельного участка в пределах зоны: В соответствии с требованиями Воздушного кодекса Российской Федерации и Федерального закона от 1 июля 2017 № 135-ФЗ «О внесении изменений в отдельные законодательные акты Российской Федерации в части совершенствования порядка установления и использования приаэродромной территории и санитарно-защитной зоны» (далее – Федеральный закон № 135-ФЗ) на приаэродромной территории аэродрома гражданской авиации Саратов (Гагарин) установлены ограничения использования земельных участков и (или) расположенных на них объектов недвижимости и осуществления экономической и иной деятельности., вид/наименование: Приаэродромная территория аэродрома Саратов (Гагарин), тип: Охранная зона транспорта, решения: 1. дата решения: 02.02.2023, номер решения: 57-П, наименование ОГВ/ОМСУ: Федеральное агентство воздушного транспорта 2. дата решения: 09.06.2023, номер решения: б/н
Сведения о том, что земельный участок расположен в границах особой экономической зоны, территории опережающего развития, зоны территориального развития в Российской Федерации, игорной зоны:	данные отсутствуют
Сведения о том, что земельный участок расположен в границах особо охраняемой природной территории, Байкальской природной территории и ее экологических зон, лесопарковом зеленом поясе, охотничьего угодья, лесничества:	данные отсутствуют

полное наименование должности		инициалы, фамилия

ДОКУМЕНТ ПОДПИСАН
ЭЛЕКТРОННОЙ ПОДПИСЬЮ
Сертификат: 009F0BDC181A023B64597F1E2579BEFB50
Владелец: ФЕДЕРАЛЬНАЯ СЛУЖБА ГОСУДАРСТВЕННОЙ РЕГИСТРАЦИИ, КАДАСТРА И КАРТОГРАФИИ
Действителен: с 02.08.2024 по 26.10.2025

Лист 3

Земельный участок
вид объекта недвижимости

Лист № 3 раздела 1	Всего листов раздела 1: 4	Всего разделов: 6	Всего листов выписки: 11

20.04.2025г. № КУВИ-001/2025-93137581	
Кадастровый номер:	64:48:020626:374

Сведения о расположении земельного участка и (или) расположенного на нем объекта недвижимости в границах территории, в отношении которой принято решение о резервировании земель для государственных или муниципальных нужд:	данные отсутствуют
Сведения о результатах проведения государственного земельного надзора:	данные отсутствуют
Сведения о расположении земельного участка в границах территории, в отношении которой утвержден проект межевания территории:	данные отсутствуют
Условный номер земельного участка:	данные отсутствуют
Сведения о принятии акта и (или) заключении договора, предусматривающих предоставление в соответствии с земельным законодательством исполнительным органом государственным органом власти или органом местного самоуправления, находящегося в государственной или муниципальной собственности земельного участка для строительства наемного дома социального использования или наемного дома коммерческого использования:	данные отсутствуют
Сведения о том, что земельный участок или земельные участки образованы на основании решения об изъятии земельного участка и (или) расположенного на нем объекта недвижимости для государственных или муниципальных нужд:	данные отсутствуют
Сведения о том, что земельный участок образован из земель или земельного участка, государственная собственность на которые не разграничена:	данные отсутствуют
Сведения о наличии земельного спора о местоположении границ земельных участков:	данные отсутствуют
Статус записи об объекте недвижимости:	Сведения об объекте недвижимости имеют статус "актуальные"
Особые отметки:	Сведения об ограничениях права на объект недвижимости, обременениях данного объекта, не зарегистрированных в реестре прав, ограничений прав и обременений недвижимого имущества: вид ограничения (обременения): ограничения прав на земельный участок, предусмотренные статьей 56 Земельного кодекса Российской Федерации; срок действия: с 31.10.2023; реквизиты документа-основания: приказ об установлении приаэродромной территории аэродрома гражданской

ДОКУМЕНТ ПОДПИСАН
ЭЛЕКТРОННОЙ ПОДПИСЬЮ
Сертификат: 009F0BDC181A023B64597F1E2579BEFB50
Владелец: ФЕДЕРАЛЬНАЯ СЛУЖБА ГОСУДАРСТВЕННОЙ РЕГИСТРАЦИИ, КАДАСТРА И КАРТОГРАФИИ
Действителен: с 02.08.2024 по 26.10.2025

полное наименование должности		инициалы, фамилия

Лист 4

Земельный участок
вид объекта недвижимости

Лист № 4 раздела 1	Всего листов раздела 1: 4	Всего разделов: 6	Всего листов выписки: 11

20.04.2025г. № КУВИ-001/2025-93137581	
Кадастровый номер:	64:48:020626:374

	авиации Саратов (Гагарин) от 02.02.2023 № 57-П выдан: Федеральное агентство воздушного транспорта (Росавиация). вид ограничения (обременения): ограничения прав на земельный участок, предусмотренные статьей 56 Земельного кодекса Российской Федерации; срок действия: с 28.12.2024; реквизиты документа-основания: приказ "Об установлении приаэродромной территории аэродрома гражданской авиации Саратов (Гагарин) от 02.02.2023 № 57-П выдан: Федеральное агентство воздушного транспорта; документ, воспроизводящий сведения, содержащиеся в решении об установлении или изменении границ границ зон с особыми условиями использования территорий от 09.06.2023 № б/н. Сведения, необходимые для заполнения раздела: 4 - Сведения о частях земельного участка, отсутствуют.
Получатель выписки:	Слободсков Сергей Александрович

Раздел 2 Лист 5

Выписка из Единого государственного реестра недвижимости об объекте недвижимости

Сведения о зарегистрированных правах

Земельный участок
вид объекта недвижимости

Лист № 1 раздела 2	Всего листов раздела 2: 2	Всего разделов: 6	Всего листов выписки: 11

20.04.2025г. № КУВИ-001/2025-93137581	
Кадастровый номер:	64:48:020626:374

1	Правообладатель (правообладатели):	1.1	Муниципальное образование "Город Саратов"
	Сведения о возможности предоставления третьим лицам персональных данных физического лица:	1.1.1	данные отсутствуют
2	Вид, номер, дата и время государственной регистрации права:	2.1	Собственность 64:48:020626:374-64/085/2023-1 10.10.2023 07:17:07
3	Сведения об осуществлении государственной регистрации сделки, права без необходимого в силу закона согласия третьего лица, органа:	3.1	данные отсутствуют
4	Ограничение прав и обременение объекта недвижимости:	не зарегистрировано	
5	Договоры участия в долевом строительстве:	не зарегистрировано	
6	Заявленные в судебном порядке права требования:	данные отсутствуют	
7	Сведения о возможности предоставления третьим лицам персональных данных физического лица	данные отсутствуют	
8	Сведения о возражении в отношении зарегистрированного права:	данные отсутствуют	
9	Сведения о наличии решения об изъятии объекта недвижимости для государственных и муниципальных нужд:	данные отсутствуют	
10	Сведения о невозможности государственной регистрации без личного участия правообладателя или его законного представителя:	данные отсутствуют	
11	Правопритязания и сведения о наличии поступивших, но не рассмотренных заявлений о проведении государственной регистрации права (перехода, прекращения права), ограничения права или обременения объекта недвижимости, сделки в отношении объекта недвижимости:	отсутствуют	

Раздел 3 Лист 7

Выписка из Единого государственного реестра недвижимости об объекте недвижимости

Описание местоположения земельного участка

Земельный участок
вид объекта недвижимости

Лист № 1 раздела 3	Всего листов раздела 3: 1	Всего разделов: 6	Всего листов выписки: 11

20.04.2025г. № КУВИ-001/2025-93137581	
Кадастровый номер:	64:48:020626:374

План (чертеж, схема) земельного участка

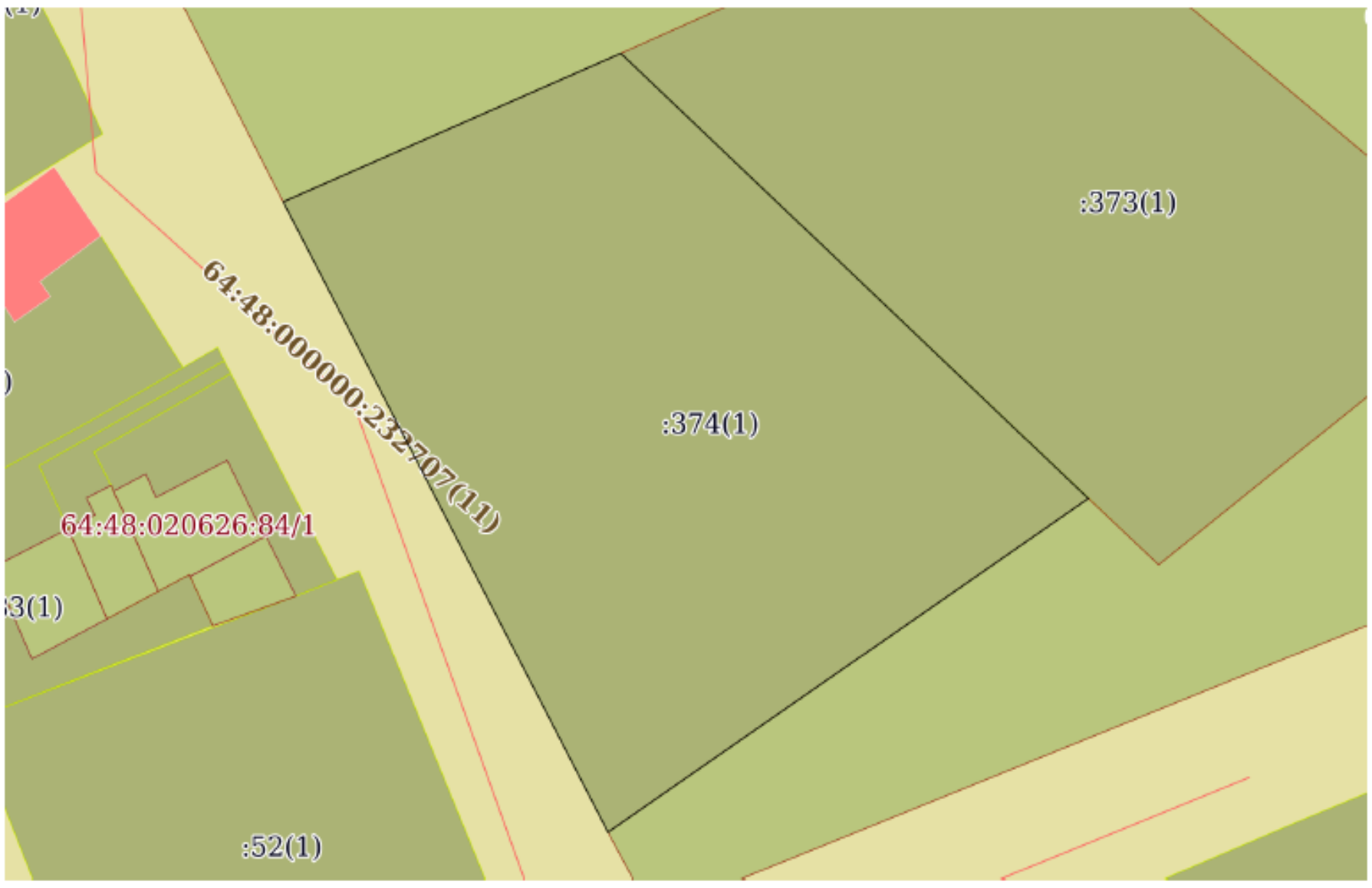

Масштаб 1:600	Условные обозначения:		

полное наименование должности		инициалы, фамилия

ДОКУМЕНТ ПОДПИСАН
ЭЛЕКТРОННОЙ ПОДПИСЬЮ
Сертификат: 009F0BDC181A023B64597F1E2579BEFB50
Владелец: ФЕДЕРАЛЬНАЯ СЛУЖБА ГОСУДАРСТВЕННОЙ РЕГИСТРАЦИИ, КАДАСТРА И КАРТОГРАФИИ
Действителен: с 02.08.2024 по 26.10.2025

Филиал публично-правовой компании «Роскадастр» по Саратовской области
полное наименование органа регистрации прав

Выписка из Единого государственного реестра недвижимости об объекте недвижимости

Сведения о характеристиках объекта недвижимости

На основании запроса от 20.04.2025, поступившего на рассмотрение 20.04.2025, сообщаем, что согласно записям Единого государственного реестра недвижимости:

Раздел 1 Лист 1

Земельный участок
вид объекта недвижимости

Лист № 1 раздела 1	Всего листов раздела 1: 4	Всего разделов: 6	Всего листов выписки: 11

20.04.2025г. № КУВИ-001/2025-93137626	
Кадастровый номер:	64:48:020626:375
Номер кадастрового квартала:	64:48:020626
Дата присвоения кадастрового номера:	07.07.2014

Ранее присвоенный государственный учетный номер:	данные отсутствуют
Адрес:	Российская Федерация, Саратовская область, г Саратов, проезд Прессовый 1-й, д 2 Д
Площадь:	2215 +/- 16
Кадастровая стоимость, руб.:	2791719.55
Кадастровые номера расположенных в пределах земельного участка объектов недвижимости:	данные отсутствуют
Кадастровые номера объектов недвижимости, из которых образован объект недвижимости:	данные отсутствуют
Кадастровые номера образованных объектов недвижимости:	данные отсутствуют
Категория земель:	Земли населенных пунктов
Виды разрешенного использования:	Размещение площадок для занятия спортом и физкультурой на открытом воздухе (физкультурные площадки, беговые дорожки, поля для спортивной игры)
Сведения о кадастровом инженере:	Зуйкин Олег Владимирович, дата завершения кадастровых работ: 27.06.2014
Сведения о лесах, водных объектах и об иных природных объектах, расположенных в пределах земельного участка:	данные отсутствуют

Лист 2

Земельный участок
вид объекта недвижимости

Лист № 2 раздела 1	Всего листов раздела 1: 4	Всего разделов: 6	Всего листов выписки: 11

20.04.2025г. № КУВИ-001/2025-93137626	
Кадастровый номер:	64:48:020626:375

Сведения о том, что земельный участок полностью расположен в границах зоны с особыми условиями использования территории, территории опережающего развития, зоны территориального развития в Российской Федерации, игорной зоны:	Земельный участок полностью расположен в границах зоны с реестровым номером 64:00-6.854 от 03.07.2023, ограничение использования земельного участка в пределах зоны: 1. Запрещается размещать объекты, создающие помехи в работе наземных средств и систем обслуживания воздушного движения, навигации, посадки и связи, предназначенных для организации воздушного движения. 2. В пределах четвертой подзоны приаэродромной территории запрещается без согласования с оператором аэродрома размещение объектов, превышающих следующие высотные ограничения (ограничительная высота в секторе в Балтийской системе высот 1977 г.): 335,00 м – 340,00 м. 3. Право на использование радиочастотного спектра предоставляется посредством выделения полос радиочастот и (или) присвоения (назначения) радиочастот или радиочастотных каналов. Использование радиочастотного спектра без соответствующего разрешения не допускается (пункт 1 статьи Федерального закона 7 июля 2003 г. № 126-ФЗ «О связи»)., вид/наименование: Четвертая подзона приаэродромной территории аэродрома Саратов (Гагарин),часть 67 (сектор 67), тип: Охранная зона транспорта, дата решения: 02.02.2023, номер решения: 57-П Земельный участок полностью расположен в границах зоны с реестровым номером 64:00-6.801 от 15.06.2023, ограничение использования земельного участка в пределах зоны: В соответствии с требованиями Воздушного кодекса Российской Федерации и Федерального закона от 1 июля 2017 № 135-ФЗ «О внесении изменений в отдельные законодательные акты Российской Федерации в части совершенствования порядка установления и использования приаэродромной территории и санитарно-защитной зоны» (далее – Федеральный закон № 135-ФЗ) на приаэродромной территории аэродрома гражданской авиации Саратов (Гагарин) установлены ограничения использования земельных участков и (или) расположенных на них объектов недвижимости и осуществления экономической и иной деятельности., вид/наименование: Приаэродромная территория аэродрома Саратов (Гагарин), тип: Охранная зона транспорта, решения: 1. дата решения: 02.02.2023, номер решения: 57-П, наименование ОГВ/ОМСУ: Федеральное агентство воздушного транспорта 2. дата решения: 09.06.2023, номер решения: б/н
Сведения о том, что земельный участок расположен в границах особой экономической зоны, территории опережающего развития, зоны территориального развития в Российской Федерации, игорной зоны:	данные отсутствуют
Сведения о том, что земельный участок расположен в границах особо охраняемой природной территории, Байкальской природной территории и ее экологических зон, лесопарковом зеленом поясе, охотничьего угодья, лесничества:	данные отсутствуют

ДОКУМЕНТ ПОДПИСАН
ЭЛЕКТРОННОЙ ПОДПИСЬЮ
Сертификат: 009F0BDC181A023B64597F1E2579BEFB50
Владелец: ФЕДЕРАЛЬНАЯ СЛУЖБА ГОСУДАРСТВЕННОЙ РЕГИСТРАЦИИ, КАДАСТРА И КАРТОГРАФИИ
Действителен: с 02.08.2024 по 26.10.2025

полное наименование должности		инициалы, фамилия

Лист 3

Земельный участок
вид объекта недвижимости

Лист № 3 раздела 1	Всего листов раздела 1: 4	Всего разделов: 6	Всего листов выписки: 11

20.04.2025г. № КУВИ-001/2025-93137626	
Кадастровый номер:	64:48:020626:375

Сведения о расположении земельного участка и (или) расположенного на нем объекта недвижимости в границах территории, в отношении которой принято решение о резервировании земель для государственных или муниципальных нужд:	данные отсутствуют
Сведения о результатах проведения государственного земельного надзора:	данные отсутствуют
Сведения о расположении земельного участка в границах территории, в отношении которой утвержден проект межевания территории:	данные отсутствуют
Условный номер земельного участка:	данные отсутствуют
Сведения о принятии акта и (или) заключении договора, предусматривающих предоставление в соответствии с земельным законодательством исполнительным органом государственным органом власти или органом местного самоуправления, находящегося в государственной или муниципальной собственности земельного участка для строительства наемного дома социального использования или наемного дома коммерческого использования:	данные отсутствуют
Сведения о том, что земельный участок или земельные участки образованы на основании решения об изъятии земельного участка и (или) расположенного на нем объекта недвижимости для государственных или муниципальных нужд:	данные отсутствуют
Сведения о том, что земельный участок образован из земель или земельного участка, государственная собственность на которые не разграничена:	данные отсутствуют
Сведения о наличии земельного спора о местоположении границ земельных участков:	данные отсутствуют
Статус записи об объекте недвижимости:	Сведения об объекте недвижимости имеют статус "актуальные"
Особые отметки:	Сведения об ограничениях права на объект недвижимости, обременениях данного объекта, не зарегистрированных в реестре прав, ограничений прав и обременений недвижимого имущества: вид ограничения (обременения): ограничения прав на земельный участок, предусмотренные статьей 56 Земельного кодекса Российской Федерации; срок действия: с 31.08.2023; реквизиты документа-основания: приказ от 02.02.2023 № 57-П. вид ограничения (обременения): ограничения

ДОКУМЕНТ ПОДПИСАН
ЭЛЕКТРОННОЙ ПОДПИСЬЮ
Сертификат: 009F0BDC181A023B64597F1E2579BEFB50
Владелец: ФЕДЕРАЛЬНАЯ СЛУЖБА ГОСУДАРСТВЕННОЙ РЕГИСТРАЦИИ, КАДАСТРА И КАРТОГРАФИИ
Действителен: с 02.08.2024 по 26.10.2025

полное наименование должности		инициалы, фамилия

Лист 4

Земельный участок
вид объекта недвижимости

Лист № 4 раздела 1	Всего листов раздела 1: 4	Всего разделов: 6	Всего листов выписки: 11

20.04.2025г. № КУВИ-001/2025-93137626	
Кадастровый номер:	64:48:020626:375

	прав на земельный участок, предусмотренные статьей 56 Земельного кодекса Российской Федерации; срок действия: с 28.12.2024; реквизиты документа-основания: приказ "Об установлении приаэродромной территории аэродрома гражданской авиации Саратов (Гагарин) от 02.02.2023 № 57-П выдан: Федеральное агентство воздушного транспорта; документ, воспроизводящий сведения, содержащиеся в решении об установлении или изменении границ границ зон с особыми условиями использования территорий от 09.06.2023 № 6/н. Сведения, необходимые для заполнения раздела: 4 - Сведения о частях земельного участка, отсутствуют.
Получатель выписки:	Слободсков Сергей Александрович

Раздел 2 Лист 5

Выписка из Единого государственного реестра недвижимости об объекте недвижимости

Сведения о зарегистрированных правах

Земельный участок
вид объекта недвижимости

Лист № 1 раздела 2	Всего листов раздела 2: 2	Всего разделов: 6	Всего листов выписки: 11

20.04.2025г. № КУВИ-001/2025-93137626	
Кадастровый номер:	64:48:020626:375

1	Правообладатель (правообладатели):	1.1	Муниципальное образование "Город Саратов"
	Сведения о возможности предоставления третьим лицам персональных данных физического лица:	1.1.1	данные отсутствуют
2	Вид, номер, дата и время государственной регистрации права:	2.1	Собственность 64:48:020626:375-64/085/2023-1 16.03.2023 16:31:49
3	Сведения об осуществлении государственной регистрации сделки, права без необходимого в силу закона согласия третьего лица, органа:	3.1	данные отсутствуют
4	Ограничение прав и обременение объекта недвижимости:	не зарегистрировано	
5	Договоры участия в долевом строительстве:	не зарегистрировано	
6	Заявленные в судебном порядке права требования:	данные отсутствуют	
7	Сведения о возможности предоставления третьим лицам персональных данных физического лица	данные отсутствуют	
8	Сведения о возражении в отношении зарегистрированного права:	данные отсутствуют	
9	Сведения о наличии решения об изъятии объекта недвижимости для государственных и муниципальных нужд:	данные отсутствуют	
10	Сведения о невозможности государственной регистрации без личного участия правообладателя или его законного представителя:	данные отсутствуют	
11	Правопритязания и сведения о наличии поступивших, но не рассмотренных заявлений о проведении государственной регистрации права (перехода, прекращения права), ограничения права или обременения объекта недвижимости, сделки в отношении объекта недвижимости:	отсутствуют	

Раздел 3 Лист 7

Выписка из Единого государственного реестра недвижимости об объекте недвижимости

Описание местоположения земельного участка

Земельный участок
вид объекта недвижимости

Лист № 1 раздела 3	Всего листов раздела 3: 1	Всего разделов: 6	Всего листов выписки: 11

20.04.2025г. № КУВИ-001/2025-93137626	
Кадастровый номер:	64:48:020626:375

План (чертеж, схема) земельного участка

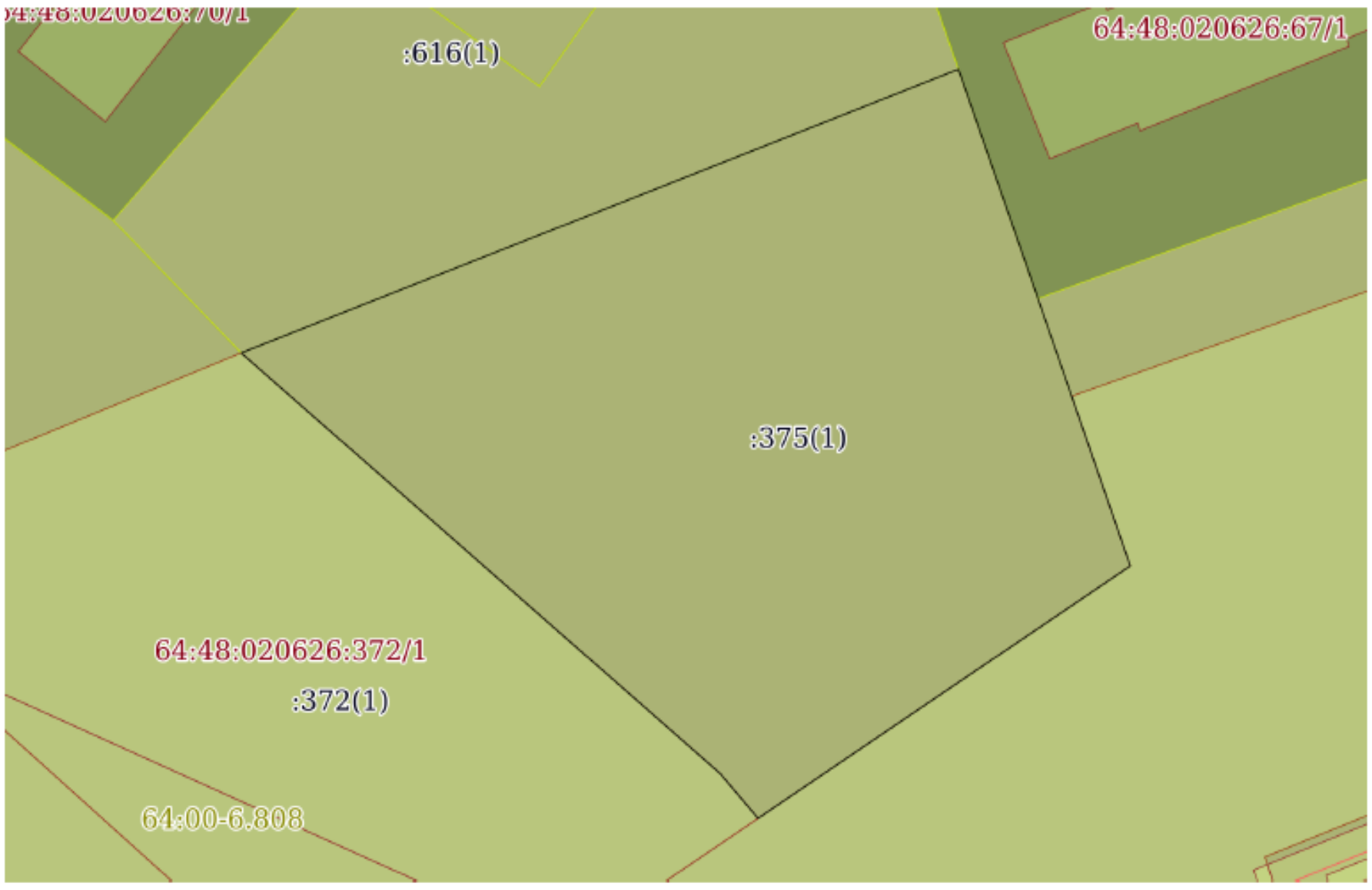

Масштаб 1:600	Условные обозначения:		

ДОКУМЕНТ ПОДПИСАН
ЭЛЕКТРОННОЙ ПОДПИСЬЮ
Сертификат: 009F0BDC181A023B64597F1E2579BEFB50
Владелец: ФЕДЕРАЛЬНАЯ СЛУЖБА ГОСУДАРСТВЕННОЙ РЕГИСТРАЦИИ, КАДАСТРА И КАРТОГРАФИИ
Действителен: с 02.08.2024 по 26.10.2025

полное наименование должности	инициалы, фамилия

Филиал публично-правовой компании «Роскадастр» по Саратовской области
полное наименование органа регистрации прав

Выписка из Единого государственного реестра недвижимости об объекте недвижимости

Сведения о характеристиках объекта недвижимости

На основании запроса от 20.04.2025, поступившего на рассмотрение 20.04.2025, сообщаем, что согласно записям Единого государственного реестра недвижимости:

Раздел 1 Лист 1

Земельный участок
вид объекта недвижимости

Лист № 1 раздела 1	Всего листов раздела 1: 4	Всего разделов: 8	Всего листов выписки: 15

20.04.2025г. № КУВИ-001/2025-93137793	
Кадастровый номер:	64:48:020626:64
Номер кадастрового квартала:	64:48:020626
Дата присвоения кадастрового номера:	16.04.2012
Ранее присвоенный государственный учетный номер:	данные отсутствуют
Адрес:	Российская Федерация, Саратовская обл, г Саратов, ул. 4-я Нагорная, дом 29а
Площадь:	797 +/- 9.86
Кадастровая стоимость, руб.:	1225012.91
Кадастровые номера расположенных в пределах земельного участка объектов недвижимости:	64:48:000000:215168
Кадастровые номера объектов недвижимости, из которых образован объект недвижимости:	данные отсутствуют
Кадастровые номера образованных объектов недвижимости:	данные отсутствуют
Категория земель:	Земли населенных пунктов
Виды разрешенного использования:	Размещение площадок для занятия спортом и физкультурой на открытом воздухе (физкультурные площадки, беговые дорожки, поля для спортивной игры)
Сведения о кадастровом инженере:	Зуйкин Олег Владимирович, дата завершения кадастровых работ: 02.04.2012
Сведения о лесах, водных объектах и об иных природных объектах, расположенных в пределах земельного участка:	данные отсутствуют

Лист 2

Земельный участок
вид объекта недвижимости

Лист № 2 раздела 1	Всего листов раздела 1: 4	Всего разделов: 8	Всего листов выписки: 15

20.04.2025г. № КУВИ-001/2025-93137793	
Кадастровый номер:	64:48:020626:64
Сведения о том, что земельный участок полностью расположен в границах зоны с особыми условиями использования территории, территории объекта культурного наследия, публичного сервитута:	Земельный участок полностью расположен в границах зоны с реестровым номером 64:00-6.854 от 03.07.2023, ограничение использования земельного участка в пределах зоны: 1. Запрещается размещать объекты, создающие помехи в работе наземных средств и систем обслуживания воздушного движения, навигации, посадки и связи, предназначенных для организации воздушного движения. 2. В пределах четвертой подзоны приаэродромной территории запрещается без согласования с оператором аэродрома размещение объектов, превышающих следующие высотные ограничения (ограничительная высота в секторе в Балтийской системе высот 1977 г.): 335,00 м – 340,00 м. 3. Право на использование радиочастотного спектра предоставляется посредством выделения полос радиочастот и (или) присвоения (назначения) радиочастот или радиочастотных каналов. Использование радиочастотного спектра без соответствующего разрешения не допускается (пункт 1 статьи Федерального закона 7 июля 2003 г. № 126-ФЗ «О связи»)., вид/наименование: Четвертая подзона приаэродромной территории аэродрома Саратов (Гагарин),часть 67 (сектор 67), тип: Охранная зона транспорта, дата решения: 02.02.2023, номер решения: 57-П Земельный участок полностью расположен в границах зоны с реестровым номером 64:00-6.801 от 15.06.2023, ограничение использования земельного участка в пределах зоны: В соответствии с требованиями Воздушного кодекса Российской Федерации и Федерального закона от 1 июля 2017 № 135-ФЗ «О внесении изменений в отдельные законодательные акты Российской Федерации в части совершенствования порядка установления и использования приаэродромной территории и санитарно-защитной зоны» (далее – Федеральный закон № 135-ФЗ) на приаэродромной территории аэродрома гражданской авиации Саратов (Гагарин) установлены ограничения использования земельных участков и (или) расположенных на них объектов недвижимости и осуществления экономической и иной деятельности., вид/наименование: Приаэродромная территория аэродрома Саратов (Гагарин), тип: Охранная зона транспорта, решения: 1. дата решения: 02.02.2023, номер решения: 57-П, наименование ОГВ/ОМСУ: Федеральное агентство воздушного транспорта 2. дата решения: 09.06.2023, номер решения: б/н
Сведения о том, что земельный участок расположен в границах особой экономической зоны, территории опережающего развития, зоны территориального развития в Российской Федерации, игорной зоны:	данные отсутствуют
Сведения о том, что земельный участок расположен в границах особо охраняемой природной территории, Байкальской природной территории и ее экологических зон, лесопарковом зеленом поясе, охотничьего угодья, лесничества:	данные отсутствуют

	ДОКУМЕНТ ПОДПИСАН ЭЛЕКТРОННОЙ ПОДПИСЬЮ Сертификат: 009F0BDC181A023B64597F1E2579BEFB50 Владелец: ФЕДЕРАЛЬНАЯ СЛУЖБА ГОСУДАРСТВЕННОЙ РЕГИСТРАЦИИ, КАДАСТРА И КАРТОГРАФИИ Действителен: с 02.08.2024 по 26.10.2025	
полное наименование должности		инициалы, фамилия

Земельный участок
вид объекта недвижимости

Лист № 3 раздела 1	Всего листов раздела 1: 4	Всего разделов: 8	Всего листов выписки: 15

20.04.2025г. № КУВИ-001/2025-93137793	
Кадастровый номер:	64:48:020626:64

Сведения о расположении земельного участка и (или) расположенного на нем объекта недвижимости в границах территории, в отношении которой принято решение о резервировании земель для государственных или муниципальных нужд:	данные отсутствуют
Сведения о результатах проведения государственного земельного надзора:	данные отсутствуют
Сведения о расположении земельного участка в границах территории, в отношении которой утвержден проект межевания территории:	данные отсутствуют
Условный номер земельного участка:	данные отсутствуют
Сведения о принятии акта и (или) заключении договора, предусматривающих предоставление в соответствии с земельным законодательством исполнительным органом государственным органом власти или органом местного самоуправления, находящегося в государственной или муниципальной собственности земельного участка для строительства наемного дома социального использования или наемного дома коммерческого использования:	данные отсутствуют
Сведения о том, что земельный участок или земельные участки образованы на основании решения об изъятии земельного участка и (или) расположенного на нем объекта недвижимости для государственных или муниципальных нужд:	данные отсутствуют
Сведения о том, что земельный участок образован из земель или земельного участка, государственная собственность на которые не разграничена:	данные отсутствуют
Сведения о наличии земельного спора о местоположении границ земельных участков:	данные отсутствуют
Статус записи об объекте недвижимости:	Сведения об объекте недвижимости имеют статус "актуальные"
Особые отметки:	Сведения об ограничениях права на объект недвижимости, обременениях данного объекта, не зарегистрированных в реестре прав, ограничений прав и обременений недвижимого имущества: вид ограничения (обременения): ограничения прав на земельный участок, предусмотренные статьей 56 Земельного кодекса Российской Федерации; срок действия: с 17.02.2023; реквизиты документа-основания: распоряжение Комитета по управлению имуществом Саратовской области от

ДОКУМЕНТ ПОДПИСАН
ЭЛЕКТРОННОЙ ПОДПИСЬЮ
Сертификат: 009F0BDC181A023B64597F1E2579BEFB50
Владелец: ФЕДЕРАЛЬНАЯ СЛУЖБА ГОСУДАРСТВЕННОЙ РЕГИСТРАЦИИ, КАДАСТРА И КАРТОГРАФИИ
Действителен: с 02.08.2024 по 26.10.2025

полное наименование должности		инициалы, фамилия

Земельный участок
вид объекта недвижимости

Лист № 4 раздела 1	Всего листов раздела 1: 4	Всего разделов: 8	Всего листов выписки: 15

20.04.2025г. № КУВИ-001/2025-93137793	
Кадастровый номер:	64:48:020626:64

	03.11.2022 № Т-696-р выдан: Комитет по управлению имуществом Саратовской области; Распоряжение от 28.05.2015 № Т-106-р выдан: Комитет по управлению имуществом Саратовской области. вид ограничения (обременения): ограничения прав на земельный участок, предусмотренные статьей 56 Земельного кодекса Российской Федерации; срок действия: с 31.08.2023; реквизиты документа-основания: приказ от 02.02.2023 № 57-П. вид ограничения (обременения): ограничения прав на земельный участок, предусмотренные статьей 56 Земельного кодекса Российской Федерации; срок действия: с 04.12.2024; реквизиты документа-основания: приказ "Об установлении приаэродромной территории аэродрома гражданской авиации Саратов (Гагарин) от 02.02.2023 № 57-П выдан: Федеральное агентство воздушного транспорта; документ, воспроизводящий сведения, содержащиеся в решении об установлении или изменении границ границ зон с особыми условиями использования территорий от 09.06.2023 № 6/н.
Получатель выписки:	Слободсков Сергей Александрович

Раздел 2 Лист 5

Выписка из Единого государственного реестра недвижимости об объекте недвижимости

Сведения о зарегистрированных правах

Земельный участок
вид объекта недвижимости

Лист № 1 раздела 2	Всего листов раздела 2: 2	Всего разделов: 8	Всего листов выписки: 15

20.04.2025г. № КУВИ-001/2025-93137793	
Кадастровый номер:	64:48:020626:64

1	Правообладатель (правообладатели):	1.1	Муниципальное образование "Город Саратов"
	Сведения о возможности предоставления третьим лицам персональных данных физического лица:	1.1.1	данные отсутствуют
2	Вид, номер, дата и время государственной регистрации права:	2.1	Собственность 64:48:020626:64-64/137/2022-1 02.02.2022 15:27:00
3	Сведения об осуществлении государственной регистрации сделки, права без необходимого в силу закона согласия третьего лица, органа:	3.1	данные отсутствуют
4	Ограничение прав и обременение объекта недвижимости:	не зарегистрировано	
5	Договоры участия в долевом строительстве:	не зарегистрировано	
6	Заявленные в судебном порядке права требования:	данные отсутствуют	
7	Сведения о возможности предоставления третьим лицам персональных данных физического лица	данные отсутствуют	
8	Сведения о возражении в отношении зарегистрированного права:	данные отсутствуют	
9	Сведения о наличии решения об изъятии объекта недвижимости для государственных и муниципальных нужд:	данные отсутствуют	
10	Сведения о невозможности государственной регистрации без личного участия правообладателя или его законного представителя:	данные отсутствуют	
11	Правопритязания и сведения о наличии поступивших, но не рассмотренных заявлений о проведении государственной регистрации права (перехода, прекращения права), ограничения права или обременения объекта недвижимости, сделки в отношении объекта недвижимости:	отсутствуют	

Раздел 3 Лист 7

Выписка из Единого государственного реестра недвижимости об объекте недвижимости

Описание местоположения земельного участка

Земельный участок
вид объекта недвижимости

Лист № 1 раздела 3	Всего листов раздела 3: 1	Всего разделов: 8	Всего листов выписки: 15

20.04.2025г. № КУВИ-001/2025-93137793	
Кадастровый номер:	64:48:020626:64

План (чертеж, схема) земельного участка

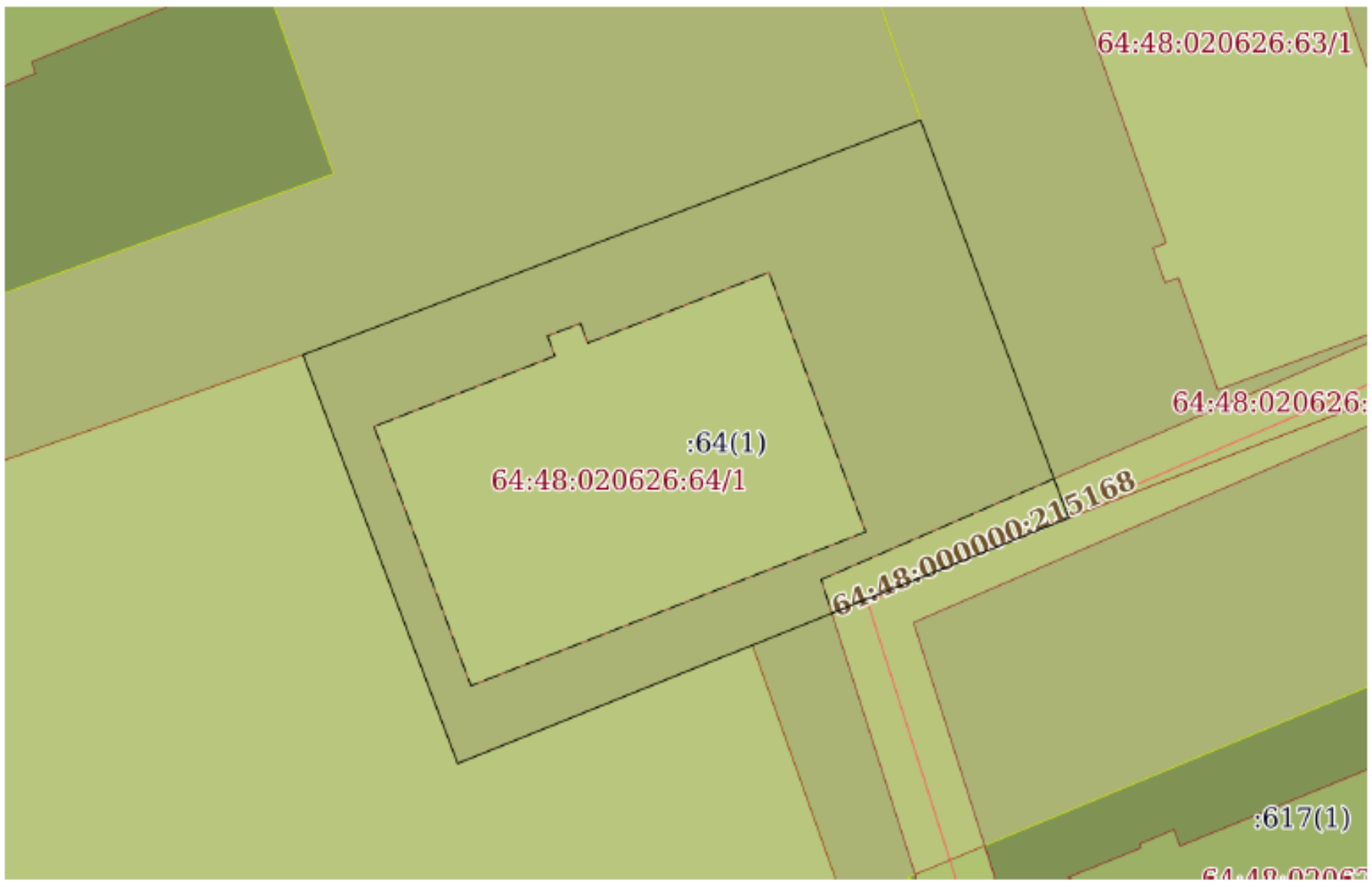

Масштаб 1:400	Условные обозначения:		

ДОКУМЕНТ ПОДПИСАН
ЭЛЕКТРОННОЙ ПОДПИСЬЮ
Сертификат: 009F0BDC181A023B64597F1E2579BEFB50
Владелец: ФЕДЕРАЛЬНАЯ СЛУЖБА ГОСУДАРСТВЕННОЙ РЕГИСТРАЦИИ, КАДАСТРА И КАРТОГРАФИИ
Действителен: с 02.08.2024 по 26.10.2025

полное наименование должности		инициалы, фамилия

Филиал публично-правовой компании «Роскадастр» по Саратовской области
полное наименование органа регистрации прав

Выписка из Единого государственного реестра недвижимости об объекте недвижимости

Сведения о характеристиках объекта недвижимости

На основании запроса от 20.04.2025, поступившего на рассмотрение 20.04.2025, сообщаем, что согласно записям Единого государственного реестра недвижимости:

Раздел 1 Лист 1

Земельный участок
вид объекта недвижимости

Лист № 1 раздела 1	Всего листов раздела 1: 4	Всего разделов: 8	Всего листов выписки: 17

20.04.2025г. № КУВИ-001/2025-93137802

Кадастровый номер:	64:48:020626:63
Номер кадастрового квартала:	64:48:020626
Дата присвоения кадастрового номера:	16.04.2012

Ранее присвоенный государственный учетный номер:	данные отсутствуют
Адрес:	Российская Федерация, Саратовская обл, г Саратов, ул. 4-я Нагорная, дом 29
Площадь:	1073 +/- 11.44
Кадастровая стоимость, руб.:	1649233.19
Кадастровые номера расположенных в пределах земельного участка объектов недвижимости:	64:48:000000:215168
Кадастровые номера объектов недвижимости, из которых образован объект недвижимости:	данные отсутствуют
Кадастровые номера образованных объектов недвижимости:	данные отсутствуют
Категория земель:	Земли населенных пунктов
Виды разрешенного использования:	Размещение площадок для занятия спортом и физкультурой на открытом воздухе (физкультурные площадки, беговые дорожки, поля для спортивной игры)
Сведения о кадастровом инженере:	Зуйкин Олег Владимирович, дата завершения кадастровых работ: 02.04.2012
Сведения о лесах, водных объектах и об иных природных объектах, расположенных в пределах земельного участка:	данные отсутствуют

Лист 2

Земельный участок
вид объекта недвижимости

Лист № 2 раздела 1	Всего листов раздела 1: 4	Всего разделов: 8	Всего листов выписки: 17

20.04.2025г. № КУВИ-001/2025-93137802

Кадастровый номер:	64:48:020626:63

Сведения о том, что земельный участок полностью расположен в границах зоны с особыми условиями использования территории, территории объекта культурного наследия, публичного сервитута:	Земельный участок полностью расположен в границах зоны с реестровым номером 64:00-6.854 от 03.07.2023, ограничение использования земельного участка в пределах зоны: 1. Запрещается размещать объекты, создающие помехи в работе наземных средств и систем обслуживания воздушного движения, навигации, посадки и связи, предназначенных для организации воздушного движения. 2. В пределах четвертой подзоны приаэродромной территории запрещается без согласования с оператором аэродрома размещение объектов, превышающих следующие высотные ограничения (ограничительная высота в секторе в Балтийской системе высот 1977 г.): 335,00 м – 340,00 м. 3. Право на использование радиочастотного спектра предоставляется посредством выделения полос радиочастот и (или) присвоения (назначения) радиочастот или радиочастотных каналов. Использование радиочастотного спектра без соответствующего разрешения не допускается (пункт 1 статьи Федерального закона 7 июля 2003 г. № 126-ФЗ «О связи»)., вид/наименование: Четвертая подзона приаэродромной территории аэродрома Саратов (Гагарин),часть 67 (сектор 67), тип: Охранная зона транспорта, дата решения: 02.02.2023, номер решения: 57-П Земельный участок полностью расположен в границах зоны с реестровым номером 64:00-6.801 от 15.06.2023, ограничение использования земельного участка в пределах зоны: В соответствии с требованиями Воздушного кодекса Российской Федерации и Федерального закона от 1 июля 2017 № 135-ФЗ «О внесении изменений в отдельные законодательные акты Российской Федерации в части совершенствования порядка установления и использования приаэродромной территории и санитарно-защитной зоны» (далее – Федеральный закон № 135-ФЗ) на приаэродромной территории аэродрома гражданской авиации Саратов (Гагарин) установлены ограничения использования земельных участков и (или) расположенных на них объектов недвижимости и осуществления экономической и иной деятельности., вид/наименование: Приаэродромная территория аэродрома Саратов (Гагарин), тип: Охранная зона транспорта, решения: 1. дата решения: 02.02.2023, номер решения: 57-П, наименование ОГВ/ОМСУ: Федеральное агентство воздушного транспорта 2. дата решения: 09.06.2023, номер решения: б/н
Сведения о том, что земельный участок расположен в границах особой экономической зоны, территории опережающего развития, зоны территориального развития в Российской Федерации, игорной зоны:	данные отсутствуют
Сведения о том, что земельный участок расположен в границах особо охраняемой природной территории, Байкальской природной территории и ее экологических зон, лесопарковом зеленом поясе, охотничьего угодья, лесничества:	данные отсутствуют

	ДОКУМЕНТ ПОДПИСАН ЭЛЕКТРОННОЙ ПОДПИСЬЮ Сертификат: 009F0BDC181A023B64597F1E2579BEFB50 Владелец: ФЕДЕРАЛЬНАЯ СЛУЖБА ГОСУДАРСТВЕННОЙ РЕГИСТРАЦИИ, КАДАСТРА И КАРТОГРАФИИ Действителен: с 02.08.2024 по 26.10.2025	
полное наименование должности		инициалы, фамилия

Лист 3

Земельный участок
вид объекта недвижимости

Лист № 3 раздела 1	Всего листов раздела 1: 4	Всего разделов: 8	Всего листов выписки: 17

20.04.2025г. № КУВИ-001/2025-93137802	
Кадастровый номер:	64:48:020626:63

Сведения о расположении земельного участка и (или) расположенного на нем объекта недвижимости в границах территории, в отношении которой принято решение о резервировании земель для государственных или муниципальных нужд:	данные отсутствуют
Сведения о результатах проведения государственного земельного надзора:	данные отсутствуют
Сведения о расположении земельного участка в границах территории, в отношении которой утвержден проект межевания территории:	данные отсутствуют
Условный номер земельного участка:	данные отсутствуют
Сведения о принятии акта и (или) заключении договора, предусматривающих предоставление в соответствии с земельным законодательством исполнительным органом государственным органом власти или органом местного самоуправления, находящегося в государственной или муниципальной собственности земельного участка для строительства наемного дома социального использования или наемного дома коммерческого использования:	данные отсутствуют
Сведения о том, что земельный участок или земельные участки образованы на основании решения об изъятии земельного участка и (или) расположенного на нем объекта недвижимости для государственных или муниципальных нужд:	данные отсутствуют
Сведения о том, что земельный участок образован из земель или земельного участка, государственная собственность на которые не разграничена:	данные отсутствуют
Сведения о наличии земельного спора о местоположении границ земельных участков:	данные отсутствуют
Статус записи об объекте недвижимости:	Сведения об объекте недвижимости имеют статус "актуальные"
Особые отметки:	Сведения об ограничениях права на объект недвижимости, обременениях данного объекта, не зарегистрированных в реестре прав, ограничений прав и обременений недвижимого имущества: вид ограничения (обременения): прочие ограничения прав и обременения объекта недвижимости; срок действия не установлен. вид ограничения (обременения): ограничения прав на земельный участок, предусмотренные статьей 56 Земельного кодекса Российской Федерации; срок действия: с

ДОКУМЕНТ ПОДПИСАН
ЭЛЕКТРОННОЙ ПОДПИСЬЮ
Сертификат: 009F0BDC181A023B64597F1E2579BEFB50
Владелец: ФЕДЕРАЛЬНАЯ СЛУЖБА ГОСУДАРСТВЕННОЙ РЕГИСТРАЦИИ, КАДАСТРА И КАРТОГРАФИИ
Действителен: с 02.08.2024 по 26.10.2025

полное наименование должности		инициалы, фамилия

Лист 4

Земельный участок
вид объекта недвижимости

Лист № 4 раздела 1	Всего листов раздела 1: 4	Всего разделов: 8	Всего листов выписки: 17

20.04.2025г. № КУВИ-001/2025-93137802	
Кадастровый номер:	64:48:020626:63

	26.11.2015; реквизиты документа-основания: распоряжение от 28.05.2015 № № Т-106-р выдан: Комитет по управлению имуществом Саратовской области. вид ограничения (обременения): ограничения прав на земельный участок, предусмотренные статьей 56 Земельного кодекса Российской Федерации; срок действия: с 17.02.2023; реквизиты документа-основания: распоряжение Комитета по управлению имуществом Саратовской области от 03.11.2022 № Т-696-р выдан: Комитет по управлению имуществом Саратовской области; Распоряжение от 28.05.2015 № Т-106-р выдан: Комитет по управлению имуществом Саратовской области. вид ограничения (обременения): ограничения прав на земельный участок, предусмотренные статьей 56 Земельного кодекса Российской Федерации; срок действия: с 31.08.2023; реквизиты документа-основания: приказ от 02.02.2023 № 57-П. вид ограничения (обременения): ограничения прав на земельный участок, предусмотренные статьей 56 Земельного кодекса Российской Федерации; срок действия: с 04.12.2024; реквизиты документа-основания: приказ "Об установлении приаэродромной территории аэродрома гражданской авиации Саратов (Гагарин) от 02.02.2023 № 57-П выдан: Федеральное агентство воздушного транспорта; документ, воспроизводящий сведения, содержащиеся в решении об установлении или изменении границ границ зон с особыми условиями использования территорий от 09.06.2023 № 6/н.
Получатель выписки:	Слободсков Сергей Александрович

Раздел 2 Лист 5

Выписка из Единого государственного реестра недвижимости об объекте недвижимости

Сведения о зарегистрированных правах

Земельный участок
вид объекта недвижимости

Лист № 1 раздела 2	Всего листов раздела 2: 2	Всего разделов: 8	Всего листов выписки: 17

20.04.2025г. № КУВИ-001/2025-93137802	
Кадастровый номер:	64:48:020626:63

1	Правообладатель (правообладатели):	1.1	Муниципальное образование "Город Саратов"
	Сведения о возможности предоставления третьим лицам персональных данных физического лица:	1.1.1	данные отсутствуют
2	Вид, номер, дата и время государственной регистрации права:	2.1	Собственность 64:48:020626:63-64/001/2018-1 10.10.2018 13:24:05
3	Сведения об осуществлении государственной регистрации сделки, права без необходимого в силу закона согласия третьего лица, органа:	3.1	данные отсутствуют
4	Ограничение прав и обременение объекта недвижимости:	не зарегистрировано	
5	Договоры участия в долевом строительстве:	не зарегистрировано	
6	Заявленные в судебном порядке права требования:	данные отсутствуют	
7	Сведения о возможности предоставления третьим лицам персональных данных физического лица	данные отсутствуют	
8	Сведения о возражении в отношении зарегистрированного права:	данные отсутствуют	
9	Сведения о наличии решения об изъятии объекта недвижимости для государственных и муниципальных нужд:	данные отсутствуют	
10	Сведения о невозможности государственной регистрации без личного участия правообладателя или его законного представителя:	данные отсутствуют	
11	Правопритязания и сведения о наличии поступивших, но не рассмотренных заявлений о проведении государственной регистрации права (перехода, прекращения права), ограничения права или обременения объекта недвижимости, сделки в отношении объекта недвижимости:	отсутствуют	

Раздел 3 Лист 7

Выписка из Единого государственного реестра недвижимости об объекте недвижимости

Описание местоположения земельного участка

Земельный участок
вид объекта недвижимости

Лист № 1 раздела 3	Всего листов раздела 3: 1	Всего разделов: 8	Всего листов выписки: 17

20.04.2025г. № КУВИ-001/2025-93137802	
Кадастровый номер:	64:48:020626:63

План (чертеж, схема) земельного участка

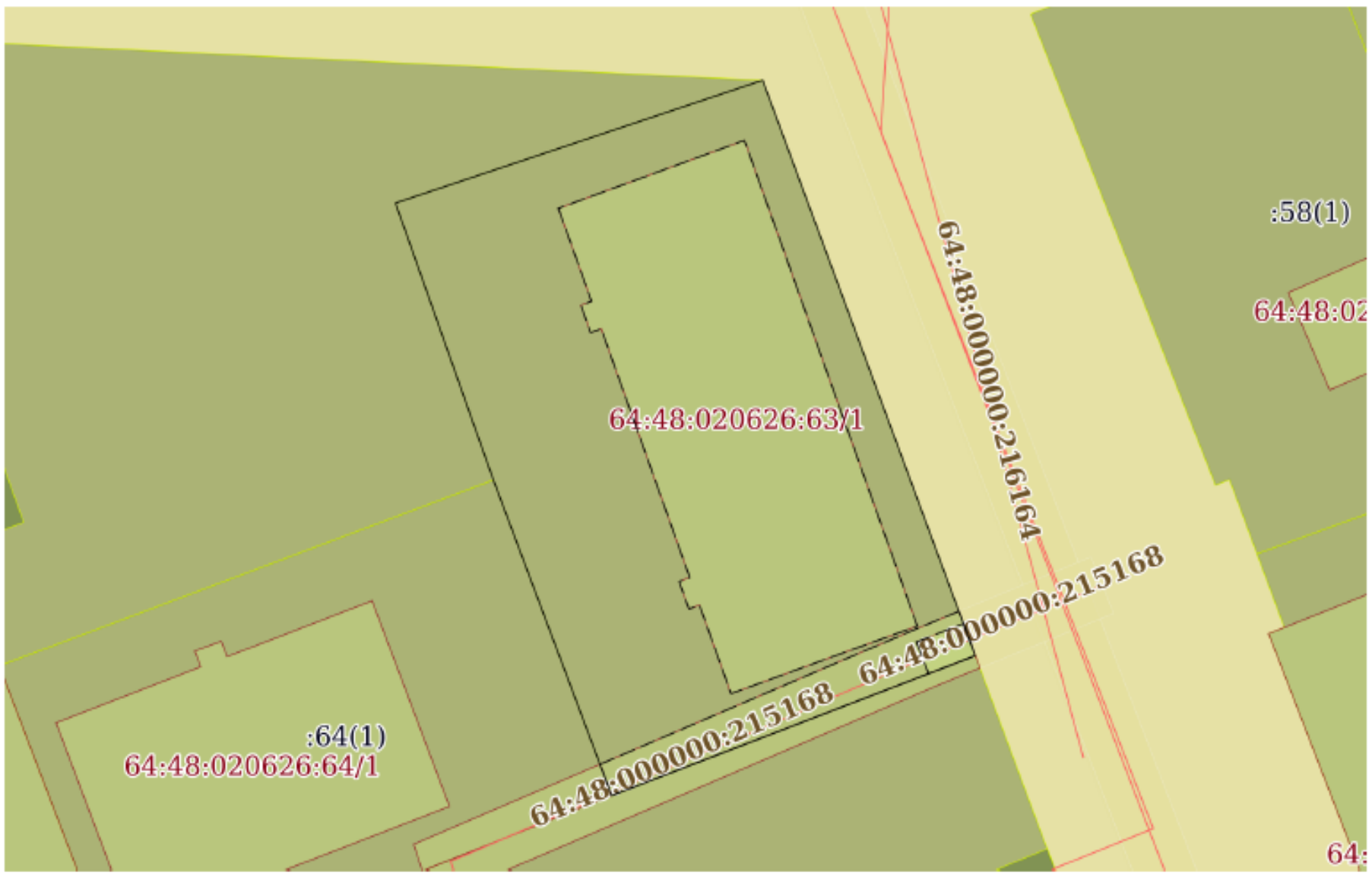

Масштаб 1:500	Условные обозначения:		

ДОКУМЕНТ ПОДПИСАН
ЭЛЕКТРОННОЙ ПОДПИСЬЮ
Сертификат: 009F0BDC181A023B64597F1E2579BEFB50
Владелец: ФЕДЕРАЛЬНАЯ СЛУЖБА ГОСУДАРСТВЕННОЙ РЕГИСТРАЦИИ, КАДАСТРА И КАРТОГРАФИИ
Действителен: с 02.08.2024 по 26.10.2025

полное наименование должности		инициалы, фамилия

Филиал публично-правовой компании «Роскадастр» по Саратовской области
полное наименование органа регистрации прав

Выписка из Единого государственного реестра недвижимости об объекте недвижимости

Сведения о характеристиках объекта недвижимости

На основании запроса от 20.04.2025, поступившего на рассмотрение 20.04.2025, сообщаем, что согласно записям Единого государственного реестра недвижимости:

Раздел 1 Лист 1

Земельный участок
вид объекта недвижимости

Лист № 1 раздела 1	Всего листов раздела 1: 5	Всего разделов: 8	Всего листов выписки: 25

20.04.2025г. № КУВИ-001/2025-93137822	
Кадастровый номер:	64:48:020626:618
Номер кадастрового квартала:	64:48:020626
Дата присвоения кадастрового номера:	07.03.2024
Ранее присвоенный государственный учетный номер:	данные отсутствуют
Местоположение:	Российская Федерация, Саратовская область, г. Саратов
Площадь:	6860 +/- 19.06
Кадастровая стоимость, руб.:	6748182
Кадастровые номера расположенных в пределах земельного участка объектов недвижимости:	64:48:000000:215168
Кадастровые номера объектов недвижимости, из которых образован объект недвижимости:	данные отсутствуют
Кадастровые номера образованных объектов недвижимости:	данные отсутствуют
Категория земель:	Земли населенных пунктов
Виды разрешенного использования:	Размещение площадок для занятия спортом и физкультурой на открытом воздухе (физкультурные площадки, беговые дорожки, поля для спортивной игры)
Сведения о кадастровом инженере:	Скороход Елена Васильевна, № 2455, в Ассоциация саморегулируемой организации "Балтийское объединение кадастровых инженеров", СНИЛС 11562310012, договор на выполнение кадастровых работ от 05.03.2024 № 31/2024, дата завершения кадастровых работ: 07.03.2024
Сведения о лесах, водных объектах и об иных природных объектах, расположенных в пределах земельного участка:	данные отсутствуют

ДОКУМЕНТ ПОДПИСАН
ЭЛЕКТРОННОЙ ПОДПИСЬЮ
Сертификат: 009F0BDC181A023B64597F1E2579BEFB50
Владелец: ФЕДЕРАЛЬНАЯ СЛУЖБА ГОСУДАРСТВЕННОЙ РЕГИСТРАЦИИ, КАДАСТРА И КАРТОГРАФИИ
Действителен: с 02.08.2024 по 26.10.2025

полное наименование должности		инициалы, фамилия

Лист 2

Земельный участок
вид объекта недвижимости

Лист № 2 раздела 1	Всего листов раздела 1: 5	Всего разделов: 8	Всего листов выписки: 25

20.04.2025г. № КУВИ-001/2025-93137822	
Кадастровый номер:	64:48:020626:618
Сведения о том, что земельный участок полностью расположен в границах зоны с особыми условиями использования территории, территории объекта культурного наследия, публичного сервитута:	Земельный участок полностью расположен в границах зоны с реестровым номером 64:00-6.801 от 15.06.2023, ограничение использования земельного участка в пределах зоны: В соответствии с требованиями Воздушного кодекса Российской Федерации и Федерального закона от 1 июля 2017 № 135-ФЗ «О внесении изменений в отдельные законодательные акты Российской Федерации в части совершенствования порядка установления и использования приаэродромной территории и санитарно-защитной зоны» (далее – Федеральный закон № 135-ФЗ) на приаэродромной территории аэродрома гражданской авиации Саратов (Гагарин) установлены ограничения использования земельных участков и (или) расположенных на них объектов недвижимости и осуществления экономической и иной деятельности., вид/наименование: Приаэродромная территория аэродрома Саратов (Гагарин), тип: Охранная зона транспорта, решения: 1. дата решения: 02.02.2023, номер решения: 57-П, наименование ОГВ/ОМСУ: Федеральное агентство воздушного транспорта 2. дата решения: 09.06.2023, номер решения: б/н Земельный участок полностью расположен в границах зоны с реестровым номером 64:00-6.864 от 04.07.2023, ограничение использования земельного участка в пределах зоны: 1. Запрещается размещать объекты, создающие помехи в работе наземных средств и систем обслуживания воздушного движения, навигации, посадки и связи, предназначенных для организации воздушного движения. 2. В пределах четвертой подзоны приаэродромной территории запрещается без согласования с оператором аэродрома размещение объектов, превышающих высотные ограничения 3. В секторе 1 запрещается размещение новых и реконструкция существующих объектов (сооружений, строений), создающих помехи в работе наземных средств РТОП и АС. 4. Право на использование радиочастотного спектра предоставляется посредством выделения полос радиочастот и (или) присвоения (назначения) радиочастот или радиочастотных каналов. Использование радиочастотного спектра без соответствующего разрешения не допускается (пункт 1 статьи Федерального закона 7 июля 2003 г. № 126-ФЗ «О связи»). 5. В зоне ограничения размещения объектов I (R от 100 м до 300 м) для ОПРС запрещается размещение сооружений, имеющих значительные металлические массы (мосты, электрофицированные железные дороги, ангары, дома из железобетона), воздушных высоковольтных линий электропередач (больше 1000В). 6. В зоне ограничения размещения объектов II (R = 100 м) для ОПРС запрещается размещение сооружений, имеющих значительные металлические массы (мосты, электрофицированные железные дороги, ангары, дома из железобетона), одноэтажных сооружений из железобетона, воздушных высоковольтных линий электропередач (больше 1000В), воздушных низковольтных линий электропередач (меньше 1000В), воздушных линий связи, объектов, превышающих высоту антенны. 7. В зоне ограничения размещения объектов (R = 500 м) для АРЛК и ТРЛК запрещается согласования с оператором аэродрома размещение крупных металлических конструкций

Лист 3

Земельный участок
вид объекта недвижимости

Лист № 3 раздела 1	Всего листов раздела 1: 5	Всего разделов: 8	Всего листов выписки: 25

20.04.2025г. № КУВИ-001/2025-93137822	
Кадастровый номер:	64:48:020626:618

Сведения о том, что земельный участок полностью расположен в границах зоны с особыми условиями использования территории, территории объекта культурного наследия, публичного сервитута:	(эстакад, мостов, ангаров и т.д.). 8. Размещение контактных сетей железных дорог, линий легкого метрополитена (наземного), трамвайных путей, троллейбусных путей допускается при наличии согласования оператора аэродрома Саратов (Гагарин)., вид/наименование: Четвертая подзона приаэродромной территории аэродрома Саратов (Гагарин), тип: Охранная зона транспорта, дата решения: 02.02.2023, номер решения: 57-П, наименование ОГВ/ОМСУ: Федеральное агентство воздушного транспорта (Росавиация)
Сведения о том, что земельный участок расположен в границах особой экономической зоны, территории опережающего развития, зоны территориального развития в Российской Федерации, игорной зоны:	данные отсутствуют
Сведения о том, что земельный участок расположен в границах особо охраняемой природной территории, Байкальской природной территории и ее экологических зон, лесопарковом зеленом поясе, охотничьего угодья, лесничества:	данные отсутствуют
Сведения о расположении земельного участка и (или) расположенного на нем объекта недвижимости в границах территории, в отношении которой принято решение о резервировании земель для государственных или муниципальных нужд:	данные отсутствуют
Сведения о результатах проведения государственного земельного надзора:	данные отсутствуют
Сведения о расположении земельного участка в границах территории, в отношении которой утвержден проект межевания территории:	данные отсутствуют
Условный номер земельного участка:	данные отсутствуют
Сведения о принятии акта и (или) заключении договора, предусматривающих предоставление в соответствии с земельным законодательством исполнительным органом государственным органом власти или органом местного самоуправления, находящегося в государственной или муниципальной собственности земельного участка для строительства наемного дома социального использования или наемного дома коммерческого использования:	данные отсутствуют

ДОКУМЕНТ ПОДПИСАН
ЭЛЕКТРОННОЙ ПОДПИСЬЮ
Сертификат: 009F0BDC181A023B64597F1E2579BEFB50
Владелец: ФЕДЕРАЛЬНАЯ СЛУЖБА ГОСУДАРСТВЕННОЙ РЕГИСТРАЦИИ, КАДАСТРА И КАРТОГРАФИИ
Действителен: с 02.08.2024 по 26.10.2025

полное наименование должности		инициалы, фамилия

Лист 4

Земельный участок
вид объекта недвижимости

Лист № 4 раздела 1	Всего листов раздела 1: 5	Всего разделов: 8	Всего листов выписки: 25

20.04.2025г. № КУВИ-001/2025-93137822	
Кадастровый номер:	64:48:020626:618

Сведения о том, что земельный участок или земельные участки образованы на основании решения об изъятии земельного участка и (или) расположенного на нем объекта недвижимости для государственных или муниципальных нужд:	данные отсутствуют
Сведения о том, что земельный участок образован из земель или земельного участка, государственная собственность на которые не разграничена:	Земельный участок образован из земель или земельного участка, государственная собственность на которые не разграничена. В соответствии с Федеральным законом от 25 октября 2001 г. № 137-ФЗ "О введении в действие Земельного кодекса Российской Федерации" орган администрация муниципального образования "Город Саратов" уполномочен на распоряжение таким земельным участком.
Сведения о наличии земельного спора о местоположении границ земельных участков:	данные отсутствуют
Статус записи об объекте недвижимости:	Сведения об объекте недвижимости имеют статус "актуальные"
Особые отметки:	Сведения об ограничениях права на объект недвижимости, обременениях данного объекта, не зарегистрированных в реестре прав, ограничений прав и обременений недвижимого имущества: вид ограничения (обременения): ограничения прав на земельный участок, предусмотренные статьей 56 Земельного кодекса Российской Федерации; срок действия: с 07.03.2024; реквизиты документа-основания: приказ об установлении приаэродромной территории аэродрома гражданской авиации Саратов (Гагарин) от 02.02.2023 № 57-П выдан: Федеральное агентство воздушного транспорта (Росавиация). вид ограничения (обременения): ограничения прав на земельный участок, предусмотренные статьей 56 Земельного кодекса Российской Федерации; срок действия: с 07.03.2024; реквизиты документа-основания: приказ "Об установлении приаэродромной территории аэродрома гражданской авиации Саратов (Гагарин) от 02.02.2023 № 57-П выдан: Федеральное агентство воздушного транспорта; документ, воспроизводящий сведения, содержащиеся в решении об установлении или изменении границ границ зон с особыми условиями использования территорий от 09.06.2023 № 6/н. вид ограничения (обременения): ограничения прав на земельный участок, предусмотренные статьей 56 Земельного кодекса Российской Федерации; срок действия: с 07.03.2024; реквизиты документа-основания: распоряжение Комитета по управлению имуществом Саратовской области от 03.11.2022 № Т-696-р выдан: Комитет по управлению имуществом Саратовской области; Распоряжение от 28.05.2015 № Т-106-р выдан: Комитет по управлению имуществом Саратовской области. вид ограничения (обременения): ограничения прав на земельный участок, предусмотренные статьей 56 Земельного кодекса Российской Федерации; срок действия: с 07.03.2024; реквизиты документа-основания: приказ от 02.02.2023 № 57-П. вид ограничения (обременения): ограничения прав на земельный участок, предусмотренные статьей 56 Земельного

Лист 5

Земельный участок			
вид объекта недвижимости			
Лист № 5 раздела 1	Всего листов раздела 1: 5	Всего разделов: 8	Всего листов выписки: 25

20.04.2025г. № КУВИ-001/2025-93137822	
Кадастровый номер:	64:48:020626:618
	кодекса Российской Федерации; срок действия: с 07.03.2024; реквизиты документа-основания: приказ об установлении приаэродромной территории аэродрома гражданской авиации Саратов (Гагарин) от 02.02.2023 № 57-П выдан: Федеральное агентство воздушного транспорта (Росавиация). вид ограничения (обременения): ограничения прав на земельный участок, предусмотренные статьей 56 Земельного кодекса Российской Федерации; срок действия: с 07.03.2024; реквизиты документа-основания: доверенность от 03.06.2020 № б/н выдан: ПАО "Т Плюс"; выписка ЕГРН от 29.11.2019 № 99/2019/298064377 выдан: ФГИС ЕГРН. Земельный участок подлежит снятию с государственного кадастрового учета по истечении пяти лет со дня его государственного кадастрового учета, если на него не будут зарегистрированы права.
Получатель выписки:	Слободсков Сергей Александрович

Раздел 2 Лист 6

Выписка из Единого государственного реестра недвижимости об объекте недвижимости

Сведения о зарегистрированных правах

Земельный участок			
вид объекта недвижимости			
Лист № 1 раздела 2	Всего листов раздела 2: 2	Всего разделов: 8	Всего листов выписки: 25

20.04.2025г. № КУВИ-001/2025-93137822	
Кадастровый номер:	64:48:020626:618

1	Правообладатель (правообладатели):	1.1	муниципальное образование "Город Саратов"
	Сведения о возможности предоставления третьим лицам персональных данных физического лица:	1.1.1	данные отсутствуют
2	Вид, номер, дата и время государственной регистрации права:	2.1	Собственность 64:48:020626:618-64/085/2024-1 26.11.2024 16:52:13
3	Сведения об осуществлении государственной регистрации сделки, права без необходимого в силу закона согласия третьего лица, органа:	3.1	данные отсутствуют
4	Ограничение прав и обременение объекта недвижимости:	не зарегистрировано	
5	Договоры участия в долевом строительстве:	не зарегистрировано	
6	Заявленные в судебном порядке права требования:	данные отсутствуют	
7	Сведения о возможности предоставления третьим лицам персональных данных физического лица	данные отсутствуют	
8	Сведения о возражении в отношении зарегистрированного права:	данные отсутствуют	
9	Сведения о наличии решения об изъятии объекта недвижимости для государственных и муниципальных нужд:	данные отсутствуют	
10	Сведения о невозможности государственной регистрации без личного участия правообладателя или его законного представителя:	данные отсутствуют	
11	Правопритязания и сведения о наличии поступивших, но не рассмотренных заявлений о проведении государственной регистрации права (перехода, прекращения права), ограничения права или обременения объекта недвижимости, сделки в отношении объекта недвижимости:	отсутствуют	

ДОКУМЕНТ ПОДПИСАН ЭЛЕКТРОННОЙ ПОДПИСЬЮ
Сертификат: 009F0BDC181A023B64597F1E2579BEFB50
Владелец: ФЕДЕРАЛЬНАЯ СЛУЖБА ГОСУДАРСТВЕННОЙ РЕГИСТРАЦИИ, КАДАСТРА И КАРТОГРАФИИ
Действителен: с 02.08.2024 по 26.10.2025

полное наименование должности		инициалы, фамилия

Раздел 3 Лист 8

Выписка из Единого государственного реестра недвижимости об объекте недвижимости

Описание местоположения земельного участка

Земельный участок			
вид объекта недвижимости			
Лист № 1 раздела 3	Всего листов раздела 3: 1	Всего разделов: 8	Всего листов выписки: 25

20.04.2025г. № КУВИ-001/2025-93137822	
Кадастровый номер:	64:48:020626:618

План (чертеж, схема) земельного участка

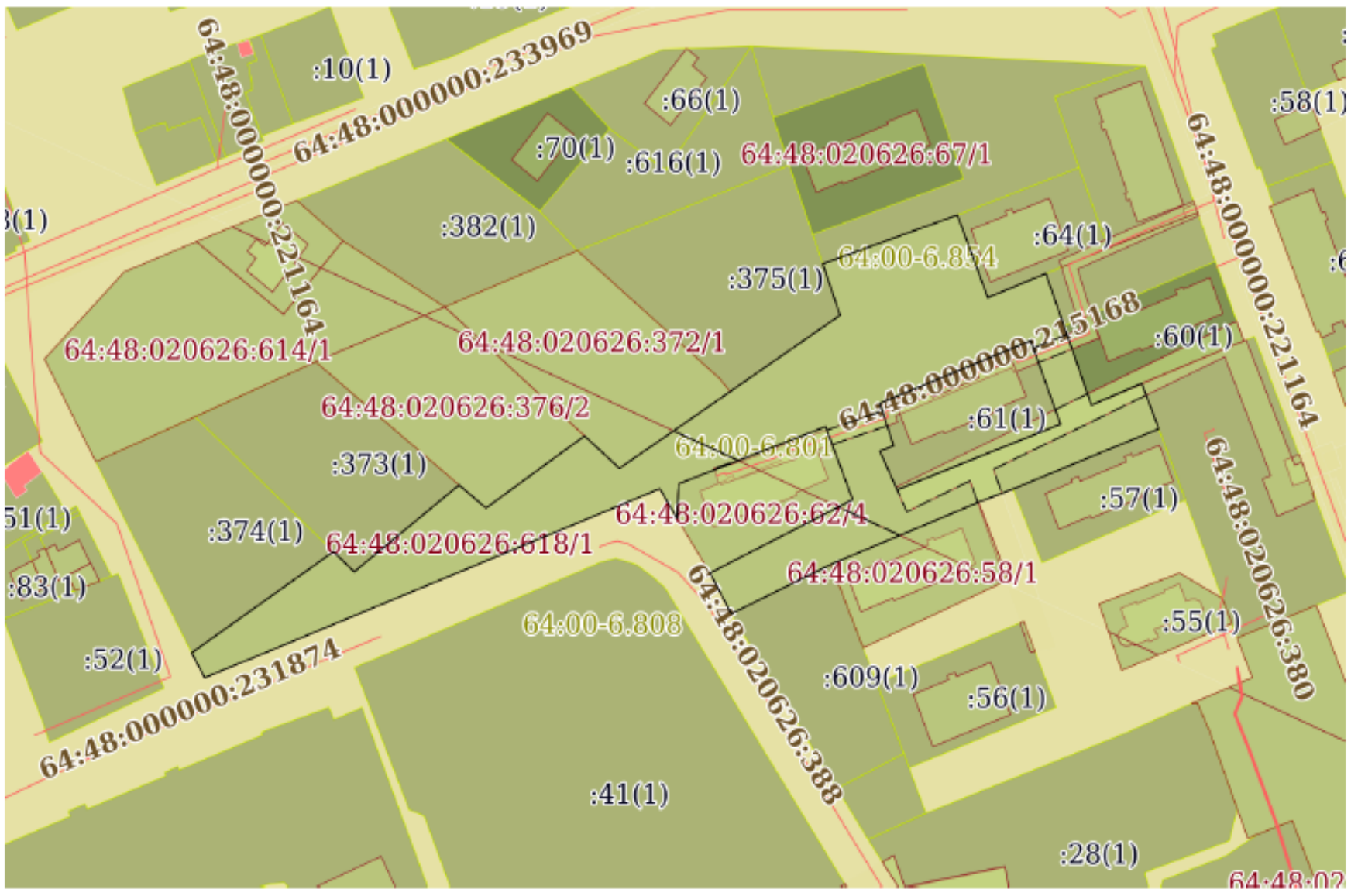
:10(1)
64:48:000000:233969
64:48:000000:221164
:66(1)
:70(1)
:616(1)
64:48:020626:67/1
:58(1)
:382(1)
:64(1)
:375(1)
64:00-6.854
64:48:020626:614/1
64:48:020626:372/1
64:48:000000:215168
:60(1)
64:48:020626:376/2
:61(1)
:373(1)
64:00-6.801
:57(1)
51(1)
:374(1)
64:48:020626:618/1
64:48:020626:62/4
:83(1)
64:48:020626:58/1
64:48:020626:380
:55(1)
64:00-6.808
:52(1)
64:48:000000:231874
64:48:020626:388
:609(1)
:56(1)
:41(1)
:28(1)

Масштаб 1:2000	Условные обозначения:		

ДОКУМЕНТ ПОДПИСАН
ЭЛЕКТРОННОЙ ПОДПИСЬЮ
Сертификат: 009F0BDC181A023B64597F1E2579BEFB50
Владелец: ФЕДЕРАЛЬНАЯ СЛУЖБА ГОСУДАРСТВЕННОЙ РЕГИСТРАЦИИ, КАДАСТРА И КАРТОГРАФИИ
Действителен: с 02.08.2024 по 26.10.2025

полное наименование должности		инициалы, фамилия

Филиал публично-правовой компании «Роскадастр» по Саратовской области

полное наименование органа регистрации прав

Выписка из Единого государственного реестра недвижимости об объекте недвижимости

Сведения о характеристиках объекта недвижимости

На основании запроса от 20.04.2025, поступившего на рассмотрение 20.04.2025, сообщаем, что согласно записям Единого государственного реестра недвижимости:

Раздел 1 Лист 1

Земельный участок			
вид объекта недвижимости			
Лист № 1 раздела 1	Всего листов раздела 1: 4	Всего разделов: 7	Всего листов выписки: 13

20.04.2025г. № КУВИ-001/2025-93137901	
Кадастровый номер:	64:48:020626:376
Номер кадастрового квартала:	64:48:020626
Дата присвоения кадастрового номера:	16.07.2014
Ранее присвоенный государственный учетный номер:	данные отсутствуют
Адрес:	Российская Федерация, Саратовская область, г Саратов, проезд Прессовый 1-й, д 2В
Площадь:	1801 +/- 15
Кадастровая стоимость, руб.:	2269926.37
Кадастровые номера расположенных в пределах земельного участка объектов недвижимости:	данные отсутствуют
Кадастровые номера объектов недвижимости, из которых образован объект недвижимости:	данные отсутствуют
Кадастровые номера образованных объектов недвижимости:	данные отсутствуют
Категория земель:	Земли населенных пунктов
Виды разрешенного использования:	Размещение площадок для занятия спортом и физкультурой на открытом воздухе (физкультурные площадки, беговые дорожки, поля для спортивной игры)
Сведения о кадастровом инженере:	Зуйкин Олег Владимирович, дата завершения кадастровых работ: 11.07.2014
Сведения о лесах, водных объектах и об иных природных объектах, расположенных в пределах земельного участка:	данные отсутствуют

Взам. инв. №
Подпись и дата
Инв.№ подл.

Лист 2

Земельный участок
вид объекта недвижимости

Лист № 2 раздела 1	Всего листов раздела 1: 4	Всего разделов: 7	Всего листов выписки: 13

20.04.2025г. № КУВИ-001/2025-93137901	
Кадастровый номер:	64:48:020626:376

Сведения о том, что земельный участок полностью расположен в границах зоны с особыми условиями использования территории, территории объекта культурного наследия, публичного сервитута:	Земельный участок полностью расположен в границах зоны с реестровым номером 64:00-6.801 от 15.06.2023, ограничение использования земельного участка в пределах зоны: В соответствии с требованиями Воздушного кодекса Российской Федерации и Федерального закона от 1 июля 2017 № 135-ФЗ «О внесении изменений в отдельные законодательные акты Российской Федерации в части совершенствования порядка установления и использования приаэродромной территории и санитарно-защитной зоны» (далее – Федеральный закон № 135-ФЗ) на приаэродромной территории аэродрома гражданской авиации Саратов (Гагарин) установлены ограничения использования земельных участков и (или) расположенных на них объектов недвижимости и осуществления экономической и иной деятельности., вид/наименование: Приаэродромная территория аэродрома Саратов (Гагарин), тип: Охранная зона транспорта, решения: 1. дата решения: 02.02.2023, номер решения: 57-П, наименование ОГВ/ОМСУ: Федеральное агентство воздушного транспорта 2. дата решения: 09.06.2023, номер решения: б/н
Сведения о том, что земельный участок расположен в границах особой экономической зоны, территории опережающего развития, зоны территориального развития в Российской Федерации, игорной зоны:	данные отсутствуют
Сведения о том, что земельный участок расположен в границах особо охраняемой природной территории, Байкальской природной территории и ее экологических зон, лесопарковом зеленом поясе, охотничьего угодья, лесничества:	данные отсутствуют
Сведения о расположении земельного участка и (или) расположенного на нем объекта недвижимости в границах территории, в отношении которой принято решение о резервировании земель для государственных или муниципальных нужд:	данные отсутствуют
Сведения о результатах проведения государственного земельного надзора:	данные отсутствуют
Сведения о расположении земельного участка в границах территории, в отношении которой утвержден проект межевания территории:	данные отсутствуют
Условный номер земельного участка:	данные отсутствуют

Лист 3

Земельный участок
вид объекта недвижимости

Лист № 3 раздела 1	Всего листов раздела 1: 4	Всего разделов: 7	Всего листов выписки: 13

20.04.2025г. № КУВИ-001/2025-93137901	
Кадастровый номер:	64:48:020626:376

Сведения о принятии акта и (или) заключении договора, предусматривающих предоставление в соответствии с земельным законодательством исполнительным органом государственным органом власти или органом местного самоуправления, находящегося в государственной или муниципальной собственности земельного участка для строительства наемного дома социального использования или наемного дома коммерческого использования:	данные отсутствуют
Сведения о том, что земельный участок или земельные участки образованы на основании решения об изъятии земельного участка и (или) расположенного на нем объекта недвижимости для государственных или муниципальных нужд:	данные отсутствуют
Сведения о том, что земельный участок образован из земель или земельного участка, государственная собственность на которые не разграничена:	данные отсутствуют
Сведения о наличии земельного спора о местоположении границ земельных участков:	данные отсутствуют
Статус записи об объекте недвижимости:	Сведения об объекте недвижимости имеют статус "актуальные"
Особые отметки:	Сведения о вещных правах на объект недвижимости, не зарегистрированных в реестре прав, ограничений прав и обременений недвижимого имущества: Вид права: Общая долевая собственность; Размер доли в праве: доля в праве пропорциональна размеру общей площади помещений; Правообладатель: Собственники помещений в многоквартирном доме; реквизиты документа-основания: п.5 ст.16 Федерального закона от 29.12.2004 № 189-ФЗ. Сведения об ограничениях права на объект недвижимости, обременениях данного объекта, не зарегистрированных в реестре прав, ограничений прав и обременений недвижимого имущества: вид ограничения (обременения): ограничения прав на земельный участок, предусмотренные статьей 56 Земельного кодекса Российской Федерации; срок действия: с 31.08.2023; реквизиты документа-основания: приказ от 02.02.2023 № 57-П. вид ограничения (обременения): ограничения прав на земельный участок, предусмотренные статьей 56 Земельного кодекса Российской Федерации; срок действия: с 31.10.2023; реквизиты документа-основания: приказ об установлении приаэродромной территории аэродрома гражданской авиации Саратов (Гагарин) от 02.02.2023 № 57-П выдан: Федеральное агентство воздушного транспорта (Росавиация). вид ограничения (обременения): ограничения прав на земельный участок, предусмотренные статьей 56 Земельного кодекса Российской Федерации; срок действия: с

ДОКУМЕНТ ПОДПИСАН
ЭЛЕКТРОННОЙ ПОДПИСЬЮ
Сертификат: 009F0BDC181A023B64597F1E2579BEFB50
Владелец: ФЕДЕРАЛЬНАЯ СЛУЖБА ГОСУДАРСТВЕННОЙ РЕГИСТРАЦИИ, КАДАСТРА И КАРТОГРАФИИ
Действителен: с 02.08.2024 по 26.10.2025

полное наименование должности		инициалы, фамилия

Взам. инв. №

Подпись и дата

Инв.№ подл.

Земельный участок
вид объекта недвижимости

Лист № 4 раздела 1	Всего листов раздела 1: 4	Всего разделов: 7	Всего листов выписки: 13

20.04.2025г. № КУВИ-001/2025-93137901	
Кадастровый номер:	64:48:020626:376
	17.12.2024; реквизиты документа-основания: приказ "Об установлении приаэродромной территории аэродрома гражданской авиации Саратов (Гагарин) от 02.02.2023 № 57-П выдан: Федеральное агентство воздушного транспорта; документ, воспроизводящий сведения, содержащиеся в решении об установлении или изменении границ границ зон с особыми условиями использования территорий от 09.06.2023 № 6/н. Сведения, необходимые для заполнения раздела: 2 - Сведения о зарегистрированных правах, отсутствуют.
Получатель выписки:	Слободсков Сергей Александрович

Раздел 3 Лист 5

Выписка из Единого государственного реестра недвижимости об объекте недвижимости

Описание местоположения земельного участка

Земельный участок
вид объекта недвижимости

Лист № 1 раздела 3	Всего листов раздела 3: 1	Всего разделов: 7	Всего листов выписки: 13

20.04.2025г. № КУВИ-001/2025-93137901	
Кадастровый номер:	64:48:020626:376

План (чертеж, схема) земельного участка

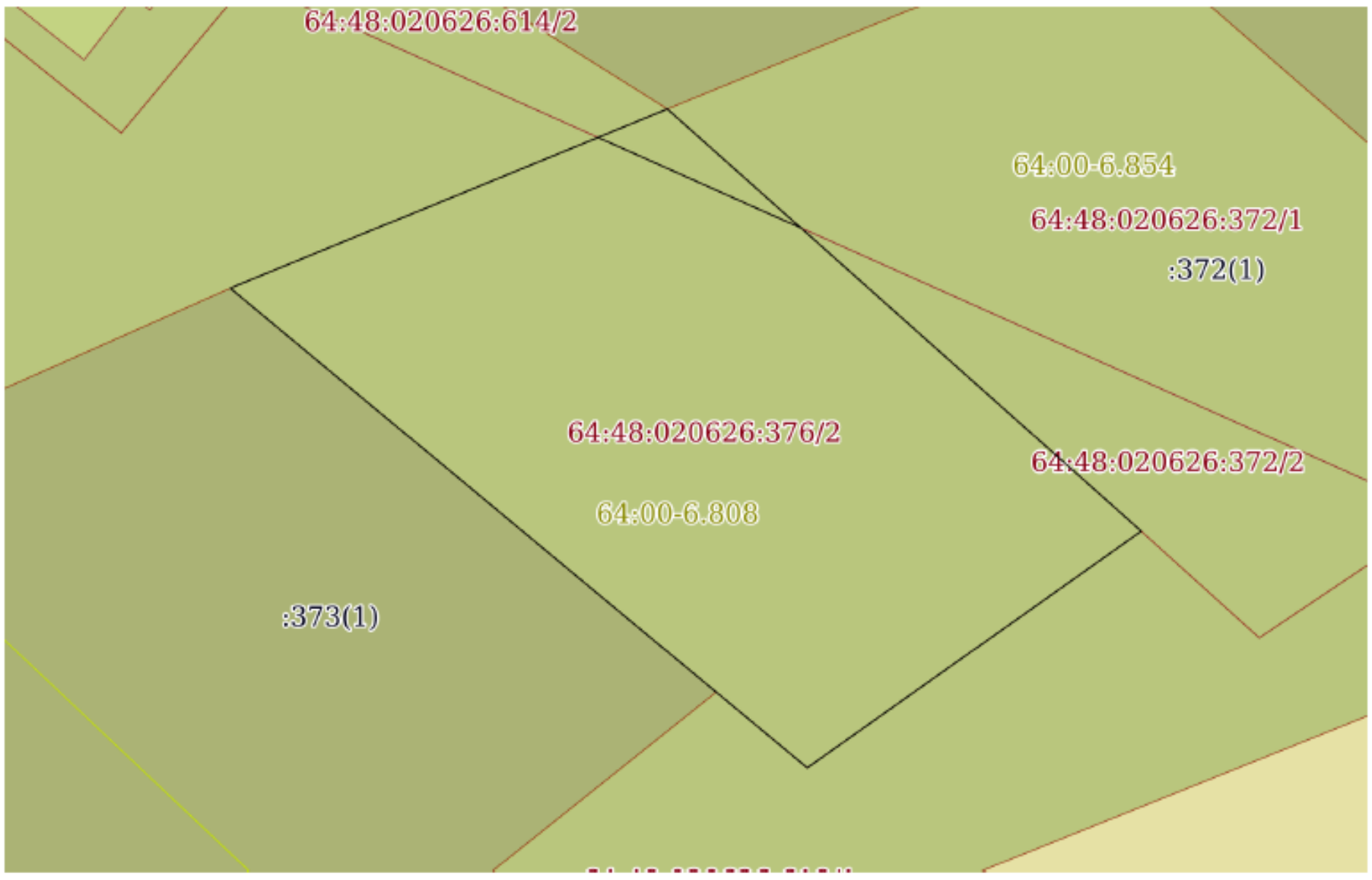

Масштаб 1:600	Условные обозначения:		

полное наименование должности		инициалы, фамилия

ДОКУМЕНТ ПОДПИСАН
ЭЛЕКТРОННОЙ ПОДПИСЬЮ
Сертификат: 009F0BDC181A023B64597F1E2579BEFB50
Владелец: ФЕДЕРАЛЬНАЯ СЛУЖБА ГОСУДАРСТВЕННОЙ РЕГИСТРАЦИИ, КАДАСТРА И КАРТОГРАФИИ
Действителен: с 02.08.2024 по 26.10.2025

Филиал публично-правовой компании «Роскадастр» по Саратовской области
полное наименование органа регистрации прав

Выписка из Единого государственного реестра недвижимости об объекте недвижимости

Сведения о характеристиках объекта недвижимости

На основании запроса от 20.04.2025, поступившего на рассмотрение 20.04.2025, сообщаем, что согласно записям Единого государственного реестра недвижимости:

Раздел 1 Лист 1

Земельный участок
вид объекта недвижимости

Лист № 1 раздела 1	Всего листов раздела 1: 5	Всего разделов: 8	Всего листов выписки: 25

20.04.2025г. № КУВИ-001/2025-93137822	
Кадастровый номер:	64:48:020626:618
Номер кадастрового квартала:	64:48:020626
Дата присвоения кадастрового номера:	07.03.2024
Ранее присвоенный государственный учетный номер:	данные отсутствуют
Местоположение:	Российская Федерация, Саратовская область, г. Саратов
Площадь:	6860 +/- 19.06
Кадастровая стоимость, руб.:	6748182
Кадастровые номера расположенных в пределах земельного участка объектов недвижимости:	64:48:000000:215168
Кадастровые номера объектов недвижимости, из которых образован объект недвижимости:	данные отсутствуют
Кадастровые номера образованных объектов недвижимости:	данные отсутствуют
Категория земель:	Земли населенных пунктов
Виды разрешенного использования:	Размещение площадок для занятия спортом и физкультурой на открытом воздухе (физкультурные площадки, беговые дорожки, поля для спортивной игры)
Сведения о кадастровом инженере:	Скороход Елена Васильевна, № 2455, в Ассоциация саморегулируемой организации "Балтийское объединение кадастровых инженеров", СНИЛС 11562310012, договор на выполнение кадастровых работ от 05.03.2024 № 31/2024, дата завершения кадастровых работ: 07.03.2024
Сведения о лесах, водных объектах и об иных природных объектах, расположенных в пределах земельного участка:	данные отсутствуют

Лист 2

Земельный участок
вид объекта недвижимости

Лист № 2 раздела 1	Всего листов раздела 1: 5	Всего разделов: 8	Всего листов выписки: 25

20.04.2025г. № КУВИ-001/2025-93137822	
Кадастровый номер:	64:48:020626:618
Сведения о том, что земельный участок полностью расположен в границах зоны с особыми условиями использования территории, территории объекта культурного наследия, публичного сервитута:	Земельный участок полностью расположен в границах зоны с реестровым номером 64:00-6.801 от 15.06.2023, ограничение использования земельного участка в пределах зоны: В соответствии с требованиями Воздушного кодекса Российской Федерации и Федерального закона от 1 июля 2017 № 135-ФЗ «О внесении изменений в отдельные законодательные акты Российской Федерации в части совершенствования порядка установления и использования приаэродромной территории и санитарно-защитной зоны» (далее – Федеральный закон № 135-ФЗ) на приаэродромной территории аэродрома гражданской авиации Саратов (Гагарин) установлены ограничения использования земельных участков и (или) расположенных на них объектов недвижимости и осуществления экономической и иной деятельности., вид/наименование: Приаэродромная территория аэродрома Саратов (Гагарин), тип: Охранная зона транспорта, решения: 1. дата решения: 02.02.2023, номер решения: 57-П, наименование ОГВ/ОМСУ: Федеральное агентство воздушного транспорта 2. дата решения: 09.06.2023, номер решения: б/н Земельный участок полностью расположен в границах зоны с реестровым номером 64:00-6.864 от 04.07.2023, ограничение использования земельного участка в пределах зоны: 1. Запрещается размещать объекты, создающие помехи в работе наземных средств и систем обслуживания воздушного движения, навигации, посадки и связи, предназначенных для организации воздушного движения. 2. В пределах четвертой подзоны приаэродромной территории запрещается без согласования с оператором аэродрома размещение объектов, превышающих высотные ограничения 3. В секторе 1 запрещается размещение новых и реконструкция существующих объектов (сооружений, строений), создающих помехи в работе наземных средств РТОП и АС. 4. Право на использование радиочастотного спектра предоставляется посредством выделения полос радиочастот и (или) присвоения (назначения) радиочастот или радиочастотных каналов. Использование радиочастотного спектра без соответствующего разрешения не допускается (пункт 1 статьи Федерального закона 7 июля 2003 г. № 126-ФЗ «О связи»). 5. В зоне ограничения размещения объектов I (R от 100 м до 300 м) для ОПРС запрещается размещение сооружений, имеющих значительные металлические массы (мосты, электрофицированные железные дороги, ангары, дома из железобетона), воздушных высоковольтных линий электропередач (больше 1000В). 6. В зоне ограничения размещения объектов II (R = 100 м) для ОПРС запрещается размещение сооружений, имеющих значительные металлические массы (мосты, электрофицированные железные дороги, ангары, дома из железобетона), одноэтажных сооружений из железобетона, воздушных высоковольтных линий электропередач (больше 1000В), воздушных низковольтных линий электропередач (меньше 1000В), воздушных линий связи, объектов, превышающих высоту антенны. 7. В зоне ограничения размещения объектов (R = 500 м) для АРЛК и ТРЛК запрещается согласования с оператором аэродрома размещение крупных металлических конструкций

ДОКУМЕНТ ПОДПИСАН
ЭЛЕКТРОННОЙ ПОДПИСЬЮ
Сертификат: 009F0BDC181A023B64597F1E2579BEFB50
Владелец: ФЕДЕРАЛЬНАЯ СЛУЖБА ГОСУДАРСТВЕННОЙ РЕГИСТРАЦИИ, КАДАСТРА И КАРТОГРАФИИ
Действителен: с 02.08.2024 по 26.10.2025

полное наименование должности		инициалы, фамилия

Лист 3

Земельный участок

вид объекта недвижимости

Лист № 3 раздела 1	Всего листов раздела 1: 5	Всего разделов: 8	Всего листов выписки: 25

20.04.2025г. № КУВИ-001/2025-93137822

Кадастровый номер:	64:48:020626:618
Сведения о том, что земельный участок полностью расположен в границах зоны с особыми условиями использования территории, территории объекта культурного наследия, публичного сервитута:	(эстакад, мостов, ангаров и т.д.). 8. Размещение контактных сетей железных дорог, линий легкого метрополитена (наземного), трамвайных путей, троллейбусных путей допускается при наличии согласования оператора аэродрома Саратов (Гагарин)., вид/наименование: Четвертая подзона приаэродромной территории аэродрома Саратов (Гагарин), тип: Охранная зона транспорта, дата решения: 02.02.2023, номер решения: 57-П, наименование ОГВ/ОМСУ: Федеральное агентство воздушного транспорта (Росавиация)
Сведения о том, что земельный участок расположен в границах особой экономической зоны, территории опережающего развития, зоны территориального развития в Российской Федерации, игорной зоны:	данные отсутствуют
Сведения о том, что земельный участок расположен в границах особо охраняемой природной территории, Байкальской природной территории и ее экологических зон, лесопарковом зеленом поясе, охотничьего угодья, лесничества:	данные отсутствуют
Сведения о расположении земельного участка и (или) расположенного на нем объекта недвижимости в границах территории, в отношении которой принято решение о резервировании земель для государственных или муниципальных нужд:	данные отсутствуют
Сведения о результатах проведения государственного земельного надзора:	данные отсутствуют
Сведения о расположении земельного участка в границах территории, в отношении которой утвержден проект межевания территории:	данные отсутствуют
Условный номер земельного участка:	данные отсутствуют
Сведения о принятии акта и (или) заключении договора, предусматривающих предоставление в соответствии с земельным законодательством исполнительным органом государственным органом власти или органом местного самоуправления, находящегося в государственной или муниципальной собственности земельного участка для строительства наемного дома социального использования или наемного дома коммерческого использования:	данные отсутствуют

Лист 4

Земельный участок

вид объекта недвижимости

Лист № 4 раздела 1	Всего листов раздела 1: 5	Всего разделов: 8	Всего листов выписки: 25

20.04.2025г. № КУВИ-001/2025-93137822

Кадастровый номер:	64:48:020626:618
Сведения о том, что земельный участок или земельные участки образованы на основании решения об изъятии земельного участка и (или) расположенного на нем объекта недвижимости для государственных или муниципальных нужд:	данные отсутствуют
Сведения о том, что земельный участок образован из земель или земельного участка, государственная собственность на которые не разграничена:	Земельный участок образован из земель или земельного участка, государственная собственность на которые не разграничена. В соответствии с Федеральным законом от 25 октября 2001 г. № 137-ФЗ "О введении в действие Земельного кодекса Российской Федерации" орган администрация муниципального образования "Город Саратов" уполномочен на распоряжение таким земельным участком.
Сведения о наличии земельного спора о местоположении границ земельных участков:	данные отсутствуют
Статус записи об объекте недвижимости:	Сведения об объекте недвижимости имеют статус "актуальные"
Особые отметки:	Сведения об ограничениях права на объект недвижимости, обременениях данного объекта, не зарегистрированных в реестре прав, ограничений прав и обременений недвижимого имущества: вид ограничения (обременения): ограничения прав на земельный участок, предусмотренные статьей 56 Земельного кодекса Российской Федерации; срок действия: с 07.03.2024; реквизиты документа-основания: приказ об установлении приаэродромной территории аэродрома гражданской авиации Саратов (Гагарин) от 02.02.2023 № 57-П выдан: Федеральное агентство воздушного транспорта (Росавиация). вид ограничения (обременения): ограничения прав на земельный участок, предусмотренные статьей 56 Земельного кодекса Российской Федерации; срок действия: с 07.03.2024; реквизиты документа-основания: приказ "Об установлении приаэродромной территории аэродрома гражданской авиации Саратов (Гагарин) от 02.02.2023 № 57-П выдан: Федеральное агентство воздушного транспорта; документ, воспроизводящий сведения, содержащиеся в решении об установлении или изменении границ границ зон с особыми условиями использования территорий от 09.06.2023 № б/н. вид ограничения (обременения): ограничения прав на земельный участок, предусмотренные статьей 56 Земельного кодекса Российской Федерации; срок действия: с 07.03.2024; реквизиты документа-основания: распоряжение Комитета по управлению имуществом Саратовской области от 03.11.2022 № Т-696-р выдан: Комитет по управлению имуществом Саратовской области; Распоряжение от 28.05.2015 № Т-106-р выдан: Комитет по управлению имуществом Саратовской области. вид ограничения (обременения): ограничения прав на земельный участок, предусмотренные статьей 56 Земельного кодекса Российской Федерации; срок действия: с 07.03.2024; реквизиты документа-основания: приказ от 02.02.2023 № 57-П. вид ограничения (обременения): ограничения прав на земельный участок, предусмотренные статьей 56 Земельного

ДОКУМЕНТ ПОДПИСАН
ЭЛЕКТРОННОЙ ПОДПИСЬЮ
Сертификат: 009F0BDC181A023B64597F1E2579BEFB50
Владелец: ФЕДЕРАЛЬНАЯ СЛУЖБА ГОСУДАРСТВЕННОЙ РЕГИСТРАЦИИ, КАДАСТРА И КАРТОГРАФИИ
Действителен: с 02.08.2024 по 26.10.2025

полное наименование должности	инициалы, фамилия

Лист 5

Земельный участок
вид объекта недвижимости

Лист № 5 раздела 1	Всего листов раздела 1: 5	Всего разделов: 8	Всего листов выписки: 25

20.04.2025г. № КУВИ-001/2025-93137822	
Кадастровый номер:	64:48:020626:618

	кодекса Российской Федерации; срок действия: с 07.03.2024; реквизиты документа-основания: приказ об установлении приаэродромной территории аэродрома гражданской авиации Саратов (Гагарин) от 02.02.2023 № 57-П выдан: Федеральное агентство воздушного транспорта (Росавиация). вид ограничения (обременения): ограничения прав на земельный участок, предусмотренные статьей 56 Земельного кодекса Российской Федерации; срок действия: с 07.03.2024; реквизиты документа-основания: доверенность от 03.06.2020 № б/н выдан: ПАО "Т Плюс"; выписка ЕГРН от 29.11.2019 № 99/2019/298064377 выдан: ФГИС ЕГРН. Земельный участок подлежит снятию с государственного кадастрового учета по истечении пяти лет со дня его государственного кадастрового учета, если на него не будут зарегистрированы права.
Получатель выписки:	Слободсков Сергей Александрович

Раздел 2 Лист 6

Выписка из Единого государственного реестра недвижимости об объекте недвижимости

Сведения о зарегистрированных правах

Земельный участок
вид объекта недвижимости

Лист № 1 раздела 2	Всего листов раздела 2: 2	Всего разделов: 8	Всего листов выписки: 25

20.04.2025г. № КУВИ-001/2025-93137822	
Кадастровый номер:	64:48:020626:618

1	Правообладатель (правообладатели):	1.1	муниципальное образование "Город Саратов"
	Сведения о возможности предоставления третьим лицам персональных данных физического лица:	1.1.1	данные отсутствуют
2	Вид, номер, дата и время государственной регистрации права:	2.1	Собственность 64:48:020626:618-64/085/2024-1 26.11.2024 16:52:13
3	Сведения об осуществлении государственной регистрации сделки, права без необходимого в силу закона согласия третьего лица, органа:	3.1	данные отсутствуют
4	Ограничение прав и обременение объекта недвижимости:	не зарегистрировано	
5	Договоры участия в долевом строительстве:	не зарегистрировано	
6	Заявленные в судебном порядке права требования:	данные отсутствуют	
7	Сведения о возможности предоставления третьим лицам персональных данных физического лица	данные отсутствуют	
8	Сведения о возражении в отношении зарегистрированного права:	данные отсутствуют	
9	Сведения о наличии решения об изъятии объекта недвижимости для государственных и муниципальных нужд:	данные отсутствуют	
10	Сведения о невозможности государственной регистрации без личного участия правообладателя или его законного представителя:	данные отсутствуют	
11	Правопритязания и сведения о наличии поступивших, но не рассмотренных заявлений о проведении государственной регистрации права (перехода, прекращения права), ограничения права или обременения объекта недвижимости, сделки в отношении объекта недвижимости:	отсутствуют	

ДОКУМЕНТ ПОДПИСАН
ЭЛЕКТРОННОЙ ПОДПИСЬЮ
Сертификат: 009F0BDC181A023B64597F1E2579BEFB50
Владелец: ФЕДЕРАЛЬНАЯ СЛУЖБА ГОСУДАРСТВЕННОЙ РЕГИСТРАЦИИ, КАДАСТРА И КАРТОГРАФИИ
Действителен: с 02.08.2024 по 26.10.2025

полное наименование должности		инициалы, фамилия

Раздел 3 Лист 8

Выписка из Единого государственного реестра недвижимости об объекте недвижимости

Описание местоположения земельного участка

Земельный участок
вид объекта недвижимости

Лист № 1 раздела 3	Всего листов раздела 3: 1	Всего разделов: 8	Всего листов выписки: 25

20.04.2025г. № КУВИ-001/2025-93137822	
Кадастровый номер:	64:48:020626:618

План (чертеж, схема) земельного участка

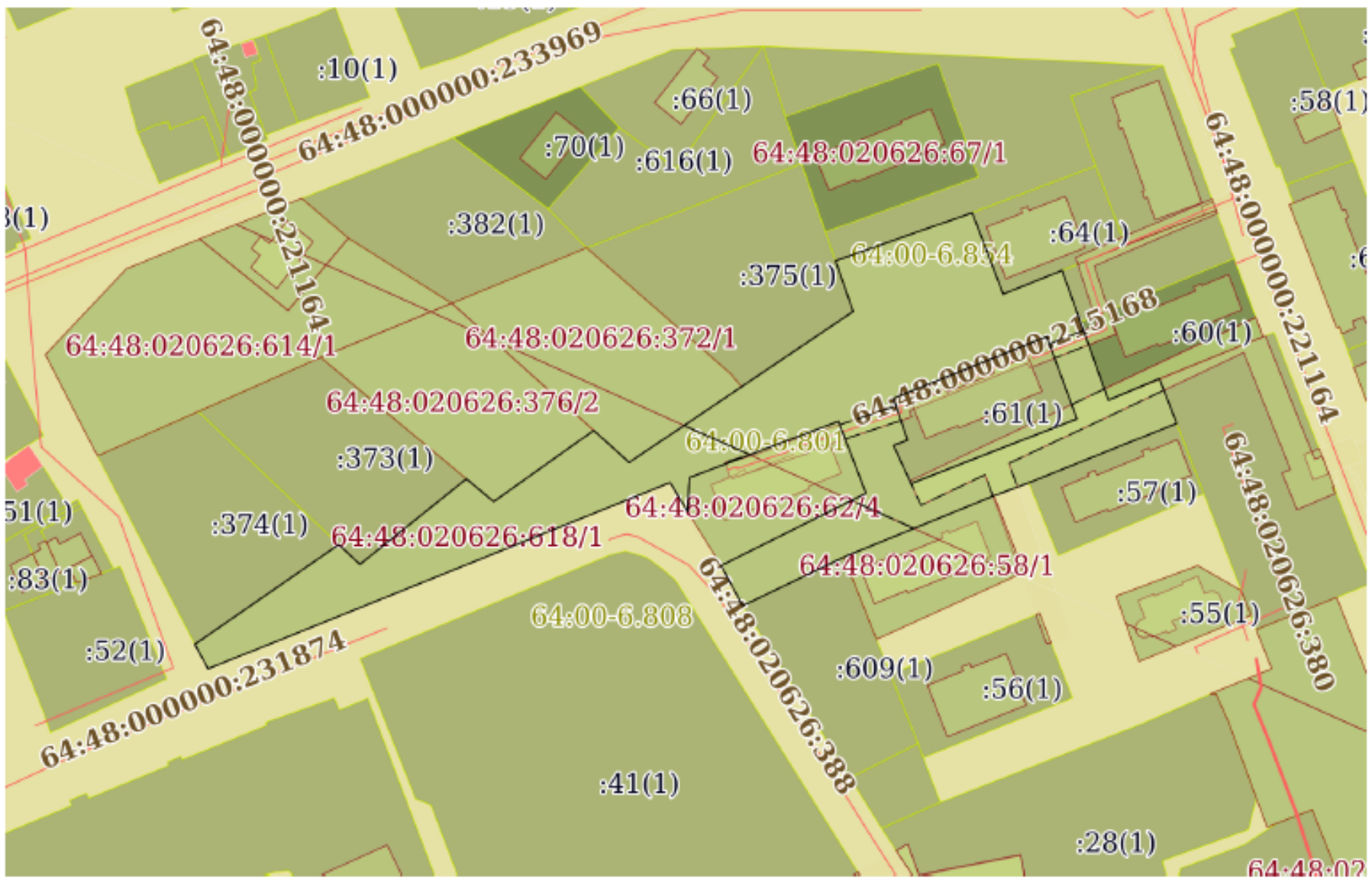
:10(1)
64:48:000000:233969
:66(1)
:70(1)
:616(1)
64:48:020626:67/1
:58(1)
(1)
64:48:000000:221164
:382(1)
:64(1)
:375(1)
64:00-6.854
64:48:020626:614/1
64:48:020626:372/1
64:48:000000:215168
:60(1)
64:48:020626:376/2
:61(1)
64:00-6.801
:373(1)
51(1)
:374(1)
64:48:020626:618/1
64:48:020626:62/4
:57(1)
:83(1)
64:48:020626:58/1
64:48:020626:380
:55(1)
64:00-6.808
:52(1)
64:48:000000:231874
:609(1)
:56(1)
64:48:020626:388
:41(1)
:28(1)

Масштаб 1:2000	Условные обозначения:		

ДОКУМЕНТ ПОДПИСАН
ЭЛЕКТРОННОЙ ПОДПИСЬЮ
Сертификат: 009F0BDC181A023B64597F1E2579BEFB50
Владелец: ФЕДЕРАЛЬНАЯ СЛУЖБА ГОСУДАРСТВЕННОЙ РЕГИСТРАЦИИ, КАДАСТРА И КАРТОГРАФИИ
Действителен: с 02.08.2024 по 26.10.2025

полное наименование должности		инициалы, фамилия

Филиал публично-правовой компании «Роскадастр» по Саратовской области
полное наименование органа регистрации прав

Выписка из Единого государственного реестра недвижимости об объекте недвижимости

Сведения о характеристиках объекта недвижимости

На основании запроса от 20.04.2025, поступившего на рассмотрение 20.04.2025, сообщаем, что согласно записям Единого государственного реестра недвижимости:

Раздел 1 Лист 1

Земельный участок
вид объекта недвижимости

Лист № 1 раздела 1	Всего листов раздела 1: 4	Всего разделов: 5	Всего листов выписки: 9

20.04.2025г. № КУВИ-001/2025-93137868	
Кадастровый номер:	64:48:020626:373
Номер кадастрового квартала:	64:48:020626
Дата присвоения кадастрового номера:	07.07.2014

Ранее присвоенный государственный учетный номер:	данные отсутствуют
Местоположение:	Саратовская область, г Саратов, проезд Прессовый 1-й, д 2 Б
Площадь:	1863 +/- 15
Кадастровая стоимость, руб.:	3499179.75
Кадастровые номера расположенных в пределах земельного участка объектов недвижимости:	64:48:000000:27286
Кадастровые номера объектов недвижимости, из которых образован объект недвижимости:	данные отсутствуют
Кадастровые номера образованных объектов недвижимости:	данные отсутствуют
Категория земель:	Земли населенных пунктов
Виды разрешенного использования:	Многоквартирные дома до 3 этажей, в т.ч. со встроенными и (или) встроенно-пристроенными нежилыми помещениями
Сведения о кадастровом инженере:	Зуйкин Олег Владимирович, дата завершения кадастровых работ: 27.06.2014
Сведения о лесах, водных объектах и об иных природных объектах, расположенных в пределах земельного участка:	данные отсутствуют

Лист 2

Земельный участок
вид объекта недвижимости

Лист № 2 раздела 1	Всего листов раздела 1: 4	Всего разделов: 5	Всего листов выписки: 9

20.04.2025г. № КУВИ-001/2025-93137868	
Кадастровый номер:	64:48:020626:373

Сведения о том, что земельный участок полностью расположен в границах зоны с особыми условиями использования территории, территории объекта культурного наследия, публичного сервитута:	Земельный участок полностью расположен в границах зоны с реестровым номером 64:00-6.808 от 27.06.2023, ограничение использования земельного участка в пределах зоны: 1. Запрещается размещать объекты, создающие помехи в работе наземных средств и систем обслуживания воздушного движения, навигации, посадки и связи, предназначенных для организации воздушного движения. 2. В пределах четвертой подзоны приаэродромной территории запрещается без согласования с оператором аэродрома размещение объектов, превышающих следующие высотные ограничения (ограничительная высота в секторе в Балтийской системе высот 1977 г.): 340,00 м – 343,90 м. 3. Право на использование радиочастотного спектра предоставляется посредством выделения полос радиочастот и (или) присвоения (назначения) радиочастот или радиочастотных каналов. Использование радиочастотного спектра без соответствующего разрешения не допускается (пункт 1 статьи Федерального закона 7 июля 2003 г. № 126-ФЗ «О связи»)., вид/наименование: Четвертая подзона приаэродромной территории аэродрома Саратов (Гагарин), часть 68 (сектор 68), тип: Охранная зона транспорта, дата решения: 02.02.2023, номер решения: 57-П, наименование ОГВ/ОМСУ: Федеральное агентство воздушного транспорта (Росавиация) Земельный участок полностью расположен в границах зоны с реестровым номером 64:00-6.801 от 15.06.2023, ограничение использования земельного участка в пределах зоны: В соответствии с требованиями Воздушного кодекса Российской Федерации и Федерального закона от 1 июля 2017 № 135-ФЗ «О внесении изменений в отдельные законодательные акты Российской Федерации в части совершенствования порядка установления и использования приаэродромной территории и санитарно-защитной зоны» (далее – Федеральный закон № 135-ФЗ) на приаэродромной территории аэродрома гражданской авиации Саратов (Гагарин) установлены ограничения использования земельных участков и (или) расположенных на них объектов недвижимости и осуществления экономической и иной деятельности., вид/наименование: Приаэродромная территория аэродрома Саратов (Гагарин), тип: Охранная зона транспорта, решения: 1. дата решения: 02.02.2023, номер решения: 57-П, наименование ОГВ/ОМСУ: Федеральное агентство воздушного транспорта 2. дата решения: 09.06.2023, номер решения: б/н
Сведения о том, что земельный участок расположен в границах особой экономической зоны, территории опережающего развития, зоны территориального развития в Российской Федерации, игорной зоны:	данные отсутствуют
Сведения о том, что земельный участок расположен в границах особо охраняемой природной территории, Байкальской природной территории и ее экологических зон, лесопарковом зеленом поясе, охотничьего угодья, лесничества:	данные отсутствуют

Лист 3

Земельный участок
вид объекта недвижимости

Лист № 3 раздела 1	Всего листов раздела 1: 4	Всего разделов: 5	Всего листов выписки: 9

20.04.2025г. № КУВИ-001/2025-93137868	
Кадастровый номер:	64:48:020626:373

Сведения о расположении земельного участка и (или) расположенного на нем объекта недвижимости в границах территории, в отношении которой принято решение о резервировании земель для государственных или муниципальных нужд:	данные отсутствуют
Сведения о результатах проведения государственного земельного надзора:	данные отсутствуют
Сведения о расположении земельного участка в границах территории, в отношении которой утвержден проект межевания территории:	данные отсутствуют
Условный номер земельного участка:	данные отсутствуют
Сведения о принятии акта и (или) заключении договора, предусматривающих предоставление в соответствии с земельным законодательством исполнительным органом государственным органом власти или органом местного самоуправления, находящегося в государственной или муниципальной собственности земельного участка для строительства наемного дома социального использования или наемного дома коммерческого использования:	данные отсутствуют
Сведения о том, что земельный участок или земельные участки образованы на основании решения об изъятии земельного участка и (или) расположенного на нем объекта недвижимости для государственных или муниципальных нужд:	данные отсутствуют
Сведения о том, что земельный участок образован из земель или земельного участка, государственная собственность на которые не разграничена:	данные отсутствуют
Сведения о наличии земельного спора о местоположении границ земельных участков:	данные отсутствуют
Статус записи об объекте недвижимости:	Сведения об объекте недвижимости имеют статус "актуальные"
Особые отметки:	Сведения о вещных правах на объект недвижимости, не зарегистрированных в реестре прав, ограничений прав и обременений недвижимого имущества: Вид права: Общая долевая собственность; Размер доли в праве: доля в праве пропорциональна размеру общей площади помещения; Правообладатель: Собственники помещений в многоквартирном доме. Сведения об ограничениях права на объект недвижимости, обременениях данного объекта, не зарегистрированных в реестре прав,

ДОКУМЕНТ ПОДПИСАН

Лист 4

Земельный участок
вид объекта недвижимости

Лист № 4 раздела 1	Всего листов раздела 1: 4	Всего разделов: 5	Всего листов выписки: 9

20.04.2025г. № КУВИ-001/2025-93137868	
Кадастровый номер:	64:48:020626:373
	ограничений прав и обременений недвижимого имущества: вид ограничения (обременения): ограничения прав на земельный участок, предусмотренные статьей 56 Земельного кодекса Российской Федерации; срок действия: с 31.10.2023; реквизиты документа-основания: приказ об установлении приаэродромной территории аэродрома гражданской авиации Саратов (Гагарин) от 02.02.2023 № 57-П выдан: Федеральное агентство воздушного транспорта (Росавиация). вид ограничения (обременения): ограничения прав на земельный участок, предусмотренные статьей 56 Земельного кодекса Российской Федерации; срок действия: с 17.12.2024; реквизиты документа-основания: приказ "Об установлении приаэродромной территории аэродрома гражданской авиации Саратов (Гагарин) от 02.02.2023 № 57-П выдан: Федеральное агентство воздушного транспорта; документ, воспроизводящий сведения, содержащиеся в решении об установлении или изменении границ границ зон с особыми условиями использования территорий от 09.06.2023 № б/н. Сведения, необходимые для заполнения разделов: 2 - Сведения о зарегистрированных правах; 4 - Сведения о частях земельного участка, отсутствуют.
Получатель выписки:	Слободсков Сергей Александрович

Раздел 3 Лист 5

Выписка из Единого государственного реестра недвижимости об объекте недвижимости

Описание местоположения земельного участка

Земельный участок
вид объекта недвижимости

Лист № 1 раздела 3	Всего листов раздела 3: 1	Всего разделов: 5	Всего листов выписки: 9

20.04.2025г. № КУВИ-001/2025-93137868	
Кадастровый номер:	64:48:020626:373

План (чертеж, схема) земельного участка

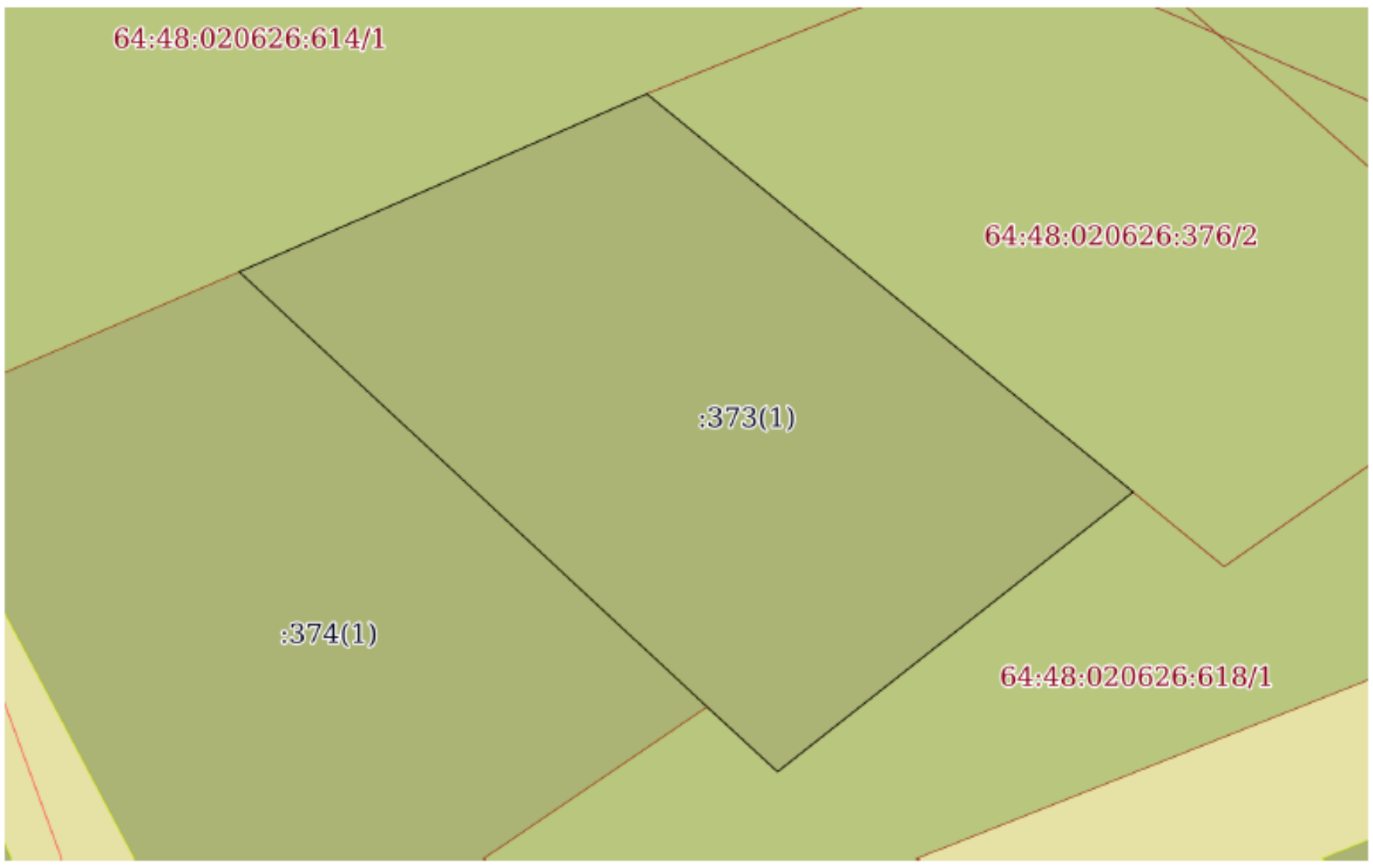

Масштаб 1:600	Условные обозначения:		

ДОКУМЕНТ ПОДПИСАН
ЭЛЕКТРОННОЙ ПОДПИСЬЮ
Сертификат: 009F0BDC181A023B64597F1E2579BEFB50
Владелец: ФЕДЕРАЛЬНАЯ СЛУЖБА ГОСУДАРСТВЕННОЙ РЕГИСТРАЦИИ, КАДАСТРА И КАРТОГРАФИИ
Действителен: с 02.08.2024 по 26.10.2025

полное наименование должности		инициалы, фамилия

Филиал публично-правовой компании «Роскадастр» по Саратовской области
полное наименование органа регистрации прав

Выписка из Единого государственного реестра недвижимости об объекте недвижимости

Сведения о характеристиках объекта недвижимости

На основании запроса от 20.04.2025, поступившего на рассмотрение 20.04.2025, сообщаем, что согласно записям Единого государственного реестра недвижимости:

Раздел 1 Лист 1

Земельный участок
вид объекта недвижимости

Лист № 1 раздела 1	Всего листов раздела 1: 4	Всего разделов: 7	Всего листов выписки: 13

20.04.2025г. № КУВИ-001/2025-93137942	
Кадастровый номер:	64:48:020626:372
Номер кадастрового квартала:	64:48:020626
Дата присвоения кадастрового номера:	07.07.2014
Ранее присвоенный государственный учетный номер:	данные отсутствуют
Местоположение:	Саратовская область, г Саратов, проезд Прессовый 1-й, д 2Г
Площадь:	2083 +/- 16
Кадастровая стоимость, руб.:	3912394.75
Кадастровые номера расположенных в пределах земельного участка объектов недвижимости:	64:48:000000:27285
Кадастровые номера объектов недвижимости, из которых образован объект недвижимости:	данные отсутствуют
Кадастровые номера образованных объектов недвижимости:	данные отсутствуют
Категория земель:	Земли населенных пунктов
Виды разрешенного использования:	Многоквартирные дома до 3 этажей, в т.ч. со встроенными и (или) встроенно-пристроенными нежилыми помещениями
Сведения о кадастровом инженере:	Зуйкин Олег Владимирович, дата завершения кадастровых работ: 27.06.2014
Сведения о лесах, водных объектах и об иных природных объектах, расположенных в пределах земельного участка:	данные отсутствуют

Лист 2

Земельный участок
вид объекта недвижимости

Лист № 2 раздела 1	Всего листов раздела 1: 4	Всего разделов: 7	Всего листов выписки: 13

20.04.2025г. № КУВИ-001/2025-93137942	
Кадастровый номер:	64:48:020626:372
Сведения о том, что земельный участок полностью расположен в границах зоны с особыми условиями использования территории, территории объекта культурного наследия, публичного сервитута:	Земельный участок полностью расположен в границах зоны с реестровым номером 64:00-6.801 от 15.06.2023, ограничение использования земельного участка в пределах зоны: В соответствии с требованиями Воздушного кодекса Российской Федерации и Федерального закона от 1 июля 2017 № 135-ФЗ «О внесении изменений в отдельные законодательные акты Российской Федерации в части совершенствования порядка установления и использования приаэродромной территории и санитарно-защитной зоны» (далее – Федеральный закон № 135-ФЗ) на приаэродромной территории аэродрома гражданской авиации Саратов (Гагарин) установлены ограничения использования земельных участков и (или) расположенных на них объектов недвижимости и осуществления экономической и иной деятельности., вид/наименование: Приаэродромная территория аэродрома Саратов (Гагарин), тип: Охранная зона транспорта, решения: 1. дата решения: 02.02.2023, номер решения: 57-П, наименование ОГВ/ОМСУ: Федеральное агентство воздушного транспорта 2. дата решения: 09.06.2023, номер решения: б/н
Сведения о том, что земельный участок расположен в границах особой экономической зоны, территории опережающего развития, зоны территориального развития в Российской Федерации, игорной зоны:	данные отсутствуют
Сведения о том, что земельный участок расположен в границах особо охраняемой природной территории, Байкальской природной территории и ее экологических зон, лесопарковом зеленом поясе, охотничьего угодья, лесничества:	данные отсутствуют
Сведения о расположении земельного участка и (или) расположенного на нем объекта недвижимости в границах территории, в отношении которой принято решение о резервировании земель для государственных или муниципальных нужд:	данные отсутствуют
Сведения о результатах проведения государственного земельного надзора:	данные отсутствуют
Сведения о расположении земельного участка в границах территории, в отношении которой утвержден проект межевания территории:	данные отсутствуют
Условный номер земельного участка:	данные отсутствуют

ДОКУМЕНТ ПОДПИСАН
ЭЛЕКТРОННОЙ ПОДПИСЬЮ
Сертификат: 009F0BDC181A023B64597F1E2579BEFB50
Владелец: ФЕДЕРАЛЬНАЯ СЛУЖБА ГОСУДАРСТВЕННОЙ РЕГИСТРАЦИИ, КАДАСТРА И КАРТОГРАФИИ
Действителен: с 02.08.2024 по 26.10.2025

полное наименование должности		инициалы, фамилия

Земельный участок
вид объекта недвижимости

Лист № 3 раздела 1	Всего листов раздела 1: 4	Всего разделов: 7	Всего листов выписки: 13

20.04.2025г. № КУВИ-001/2025-93137942	
Кадастровый номер:	64:48:020626:372

Сведения о принятии акта и (или) заключении договора, предусматривающих предоставление в соответствии с земельным законодательством исполнительным органом государственным органом власти или органом местного самоуправления, находящегося в государственной или муниципальной собственности земельного участка для строительства наемного дома социального использования или наемного дома коммерческого использования:	данные отсутствуют
Сведения о том, что земельный участок или земельные участки образованы на основании решения об изъятии земельного участка и (или) расположенного на нем объекта недвижимости для государственных или муниципальных нужд:	данные отсутствуют
Сведения о том, что земельный участок образован из земель или земельного участка, государственная собственность на которые не разграничена:	данные отсутствуют
Сведения о наличии земельного спора о местоположении границ земельных участков:	данные отсутствуют
Статус записи об объекте недвижимости:	Сведения об объекте недвижимости имеют статус "актуальные"
Особые отметки:	Сведения о вещных правах на объект недвижимости, не зарегистрированных в реестре прав, ограничений прав и обременений недвижимого имущества: Вид права: Общая долевая собственность; Размер доли в праве: доля в праве пропорциональна размеру общей площади помещения; Правообладатель: Собственники помещений в многоквартирном доме. Сведения об ограничениях права на объект недвижимости, обременениях данного объекта, не зарегистрированных в реестре прав, ограничений прав и обременений недвижимого имущества: вид ограничения (обременения): ограничения прав на земельный участок, предусмотренные статьей 56 Земельного кодекса Российской Федерации; срок действия: с 31.08.2023; реквизиты документа-основания: приказ от 02.02.2023 № 57-П. вид ограничения (обременения): ограничения прав на земельный участок, предусмотренные статьей 56 Земельного кодекса Российской Федерации; срок действия: с 31.10.2023; реквизиты документа-основания: приказ об установлении приаэродромной территории аэродрома гражданской авиации Саратов (Гагарин) от 02.02.2023 № 57-П выдан: Федеральное агентство воздушного транспорта (Росавиация). вид ограничения (обременения): ограничения прав на земельный участок, предусмотренные статьей 56 Земельного кодекса Российской Федерации; срок действия: с 17.12.2024; реквизиты документа-основания: приказ "Об установлении приаэродромной

ДОКУМЕНТ ПОДПИСАН
ЭЛЕКТРОННОЙ ПОДПИСЬЮ
Сертификат: 009F0BDC181A023B64597F1E2579BEFB50
Владелец: ФЕДЕРАЛЬНАЯ СЛУЖБА ГОСУДАРСТВЕННОЙ РЕГИСТРАЦИИ, КАДАСТРА И КАРТОГРАФИИ
Действителен: с 02.08.2024 по 26.10.2025

полное наименование должности		инициалы, фамилия

Земельный участок
вид объекта недвижимости

Лист № 4 раздела 1	Всего листов раздела 1: 4	Всего разделов: 7	Всего листов выписки: 13

20.04.2025г. № КУВИ-001/2025-93137942	
Кадастровый номер:	64:48:020626:372

	территории аэродрома гражданской авиации Саратов (Гагарин) от 02.02.2023 № 57-П выдан: Федеральное агентство воздушного транспорта; документ, воспроизводящий сведения, содержащиеся в решении об установлении или изменении границ зон с особыми условиями использования территорий от 09.06.2023 № 6/н. Сведения, необходимые для заполнения раздела: 2 - Сведения о зарегистрированных правах, отсутствуют.
Получатель выписки:	Слободсков Сергей Александрович

Выписка из Единого государственного реестра недвижимости об объекте недвижимости

Описание местоположения земельного участка

Земельный участок
вид объекта недвижимости

Лист № 1 раздела 3	Всего листов раздела 3: 1	Всего разделов: 7	Всего листов выписки: 13

20.04.2025г. № КУВИ-001/2025-93137942	
Кадастровый номер:	64:48:020626:372

План (чертеж, схема) земельного участка

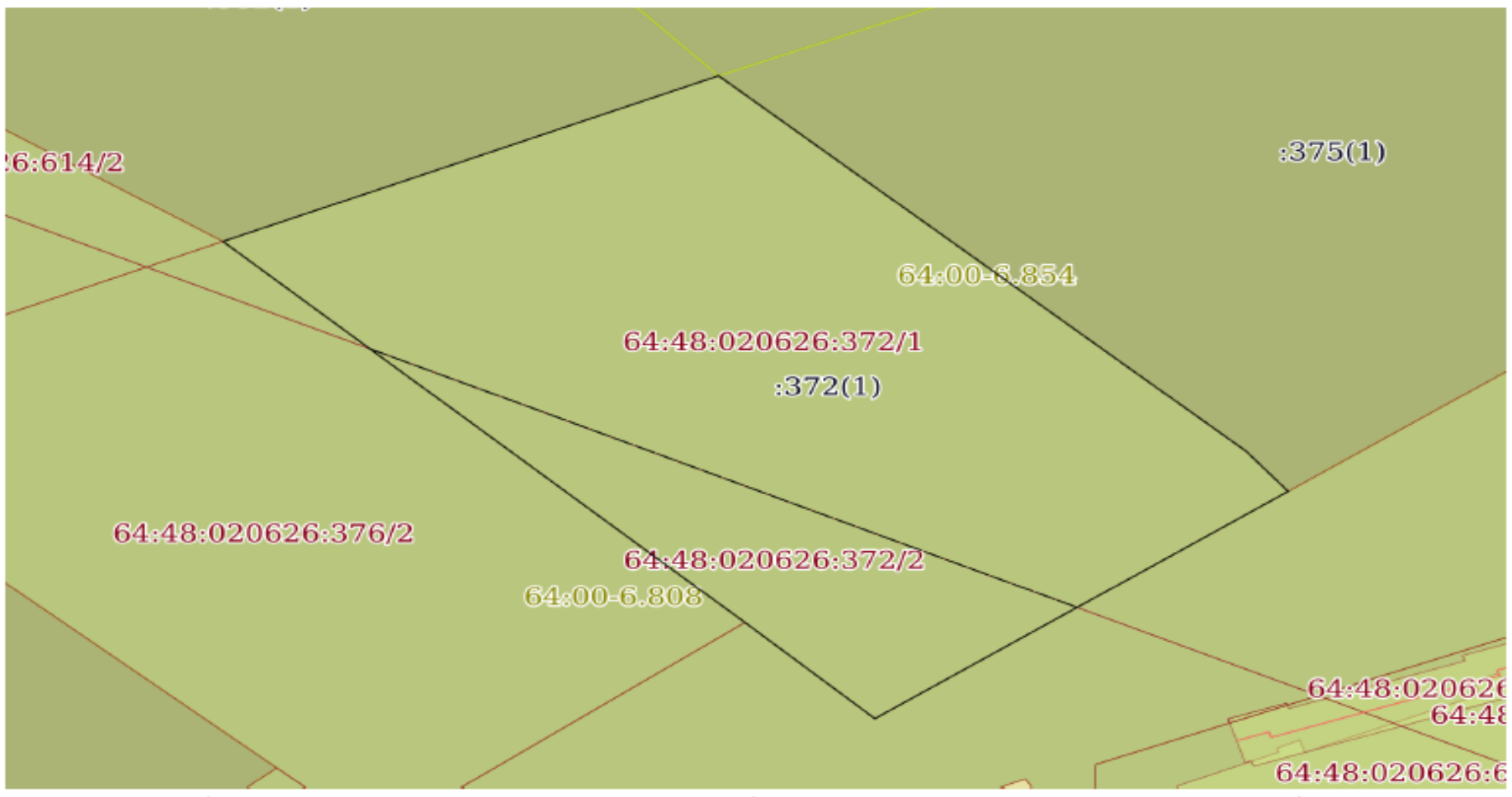

Масштаб 1:600	Условные обозначения:		

Филиал публично-правовой компании «Роскадастр» по Саратовской области
полное наименование органа регистрации прав

Выписка из Единого государственного реестра недвижимости об объекте недвижимости

Сведения о характеристиках объекта недвижимости

На основании запроса от 20.04.2025, поступившего на рассмотрение 20.04.2025, сообщаем, что согласно записям Единого государственного реестра недвижимости:

Раздел 1 Лист 1

Земельный участок			
вид объекта недвижимости			
Лист № 1 раздела 1	Всего листов раздела 1: 4	Всего разделов: 8	Всего листов выписки: 13

20.04.2025г. № КУВИ-001/2025-93138310	
Кадастровый номер:	64:48:020626:70
Номер кадастрового квартала:	64:48:020626
Дата присвоения кадастрового номера:	03.07.2012
Ранее присвоенный государственный учетный номер:	данные отсутствуют
Местоположение:	г Саратов, ул Прессовая, д 47 В
Площадь:	700 +/- 9.23
Кадастровая стоимость, руб.:	3540718.15
Кадастровые номера расположенных в пределах земельного участка объектов недвижимости:	данные отсутствуют
Кадастровые номера объектов недвижимости, из которых образован объект недвижимости:	данные отсутствуют
Кадастровые номера образованных объектов недвижимости:	64:48:020626:616
Категория земель:	Земли населенных пунктов
Виды разрешенного использования:	Земельные участки, предназначенные для размещения домов многоэтажной жилой застройки (занимаемый многоквартирным жилым домом)
Сведения о кадастровом инженере:	Зуйкин Олег Владимирович, дата завершения кадастровых работ: 20.06.2012
Сведения о лесах, водных объектах и об иных природных объектах, расположенных в пределах земельного участка:	данные отсутствуют

Лист 2

Земельный участок			
вид объекта недвижимости			
Лист № 2 раздела 1	Всего листов раздела 1: 4	Всего разделов: 8	Всего листов выписки: 13

20.04.2025г. № КУВИ-001/2025-93138310	
Кадастровый номер:	64:48:020626:70
Сведения о том, что земельный участок полностью расположен в границах зоны с особыми условиями использования территории, территории объекта культурного наследия, публичного сервитута:	Земельный участок полностью расположен в границах зоны с реестровым номером 64:00-6.854 от 03.07.2023, ограничение использования земельного участка в пределах зоны: 1. Запрещается размещать объекты, создающие помехи в работе наземных средств и систем обслуживания воздушного движения, навигации, посадки и связи, предназначенных для организации воздушного движения. 2. В пределах четвертой подзоны приаэродромной территории запрещается без согласования с оператором аэродрома размещение объектов, превышающих следующие высотные ограничения (ограничительная высота в секторе в Балтийской системе высот 1977 г.): 335,00 м – 340,00 м. 3. Право на использование радиочастотного спектра предоставляется посредством выделения полос радиочастот и (или) присвоения (назначения) радиочастот или радиочастотных каналов. Использование радиочастотного спектра без соответствующего разрешения не допускается (пункт 1 статьи Федерального закона 7 июля 2003 г. № 126-ФЗ «О связи»)., вид/наименование: Четвертая подзона приаэродромной территории аэродрома Саратов (Гагарин),часть 67 (сектор 67), тип: Охранная зона транспорта, дата решения: 02.02.2023, номер решения: 57-П Земельный участок полностью расположен в границах зоны с реестровым номером 64:00-6.801 от 15.06.2023, ограничение использования земельного участка в пределах зоны: В соответствии с требованиями Воздушного кодекса Российской Федерации и Федерального закона от 1 июля 2017 № 135-ФЗ «О внесении изменений в отдельные законодательные акты Российской Федерации в части совершенствования порядка установления и использования приаэродромной территории и санитарно-защитной зоны» (далее – Федеральный закон № 135-ФЗ) на приаэродромной территории аэродрома гражданской авиации Саратов (Гагарин) установлены ограничения использования земельных участков и (или) расположенных на них объектов недвижимости и осуществления экономической и иной деятельности., вид/наименование: Приаэродромная территория аэродрома Саратов (Гагарин), тип: Охранная зона транспорта, решения: 1. дата решения: 02.02.2023, номер решения: 57-П, наименование ОГВ/ОМСУ: Федеральное агентство воздушного транспорта 2. дата решения: 09.06.2023, номер решения: б/н
Сведения о том, что земельный участок расположен в границах особой экономической зоны, территории опережающего развития, зоны территориального развития в Российской Федерации, игорной зоны:	данные отсутствуют
Сведения о том, что земельный участок расположен в границах особо охраняемой природной территории, Байкальской природной территории и ее экологических зон, лесопарковом зеленом поясе, охотничьего угодья, лесничества:	данные отсутствуют

ДОКУМЕНТ ПОДПИСАН
ЭЛЕКТРОННОЙ ПОДПИСЬЮ
Сертификат: 009F0BDC181A023B64597F1E2579BEFB50
Владелец: ФЕДЕРАЛЬНАЯ СЛУЖБА ГОСУДАРСТВЕННОЙ РЕГИСТРАЦИИ, КАДАСТРА И КАРТОГРАФИИ
Действителен: с 02.08.2024 по 26.10.2025

полное наименование должности		инициалы, фамилия

Лист 3

Земельный участок
вид объекта недвижимости

Лист № 3 раздела 1	Всего листов раздела 1: 4	Всего разделов: 8	Всего листов выписки: 13

20.04.2025г. № КУВИ-001/2025-93138310	
Кадастровый номер:	64:48:020626:70

Сведения о расположении земельного участка и (или) расположенного на нем объекта недвижимости в границах территории, в отношении которой принято решение о резервировании земель для государственных или муниципальных нужд:	данные отсутствуют
Сведения о результатах проведения государственного земельного надзора:	данные отсутствуют
Сведения о расположении земельного участка в границах территории, в отношении которой утвержден проект межевания территории:	данные отсутствуют
Условный номер земельного участка:	данные отсутствуют
Сведения о принятии акта и (или) заключении договора, предусматривающих предоставление в соответствии с земельным законодательством исполнительным органом государственным органом власти или органом местного самоуправления, находящегося в государственной или муниципальной собственности земельного участка для строительства наемного дома социального использования или наемного дома коммерческого использования:	данные отсутствуют
Сведения о том, что земельный участок или земельные участки образованы на основании решения об изъятии земельного участка и (или) расположенного на нем объекта недвижимости для государственных или муниципальных нужд:	данные отсутствуют
Сведения о том, что земельный участок образован из земель или земельного участка, государственная собственность на которые не разграничена:	данные отсутствуют
Сведения о наличии земельного спора о местоположении границ земельных участков:	данные отсутствуют
Статус записи об объекте недвижимости:	Сведения об объекте недвижимости имеют статус "актуальные"
Особые отметки:	Сведения об ограничениях права на объект недвижимости, обременениях данного объекта, не зарегистрированных в реестре прав, ограничений прав и обременений недвижимого имущества: вид ограничения (обременения): ограничения прав на земельный участок, предусмотренные статьей 56 Земельного кодекса Российской Федерации; срок действия: с 31.08.2023; реквизиты документа-основания: приказ от 02.02.2023 № 57-П. вид ограничения (обременения): ограничения

Лист 4

Земельный участок
вид объекта недвижимости

Лист № 4 раздела 1	Всего листов раздела 1: 4	Всего разделов: 8	Всего листов выписки: 13

20.04.2025г. № КУВИ-001/2025-93138310	
Кадастровый номер:	64:48:020626:70

	прав на земельный участок, предусмотренные статьей 56 Земельного кодекса Российской Федерации; срок действия: с 19.12.2024; реквизиты документа-основания: приказ "Об установлении приаэродромной территории аэродрома гражданской авиации Саратов (Гагарин) от 02.02.2023 № 57-П выдан: Федеральное агентство воздушного транспорта; документ, воспроизводящий сведения, содержащиеся в решении об установлении или изменении границ границ зон с особыми условиями использования территорий от 09.06.2023 № б/н. Граница земельного участка пересекает границы земельных участков (земельного участка) с кадастровыми номерами (кадастровым номером) 64:48:020626:616.
Получатель выписки:	Слободсков Сергей Александрович

ДОКУМЕНТ ПОДПИСАН
ЭЛЕКТРОННОЙ ПОДПИСЬЮ
Сертификат: 009F0BDC181A023B64597F1E2579BEFB50
Владелец: ФЕДЕРАЛЬНАЯ СЛУЖБА ГОСУДАРСТВЕННОЙ РЕГИСТРАЦИИ, КАДАСТРА И КАРТОГРАФИИ
Действителен: с 02.08.2024 по 26.10.2025

полное наименование должности		инициалы, фамилия

Раздел 2 Лист 5

Выписка из Единого государственного реестра недвижимости об объекте недвижимости

Сведения о зарегистрированных правах

Земельный участок
вид объекта недвижимости

Лист № 1 раздела 2	Всего листов раздела 2: 2	Всего разделов: 8	Всего листов выписки: 13

20.04.2025г. № КУВИ-001/2025-93138310	
Кадастровый номер:	64:48:020626:70

1	Правообладатель (правообладатели):	1.1	Муниципальное образование "Город Саратов"
	Сведения о возможности предоставления третьим лицам персональных данных физического лица:	1.1.1	данные отсутствуют
2	Вид, номер, дата и время государственной регистрации права:	2.1	Собственность 64:48:020626:70-64/001/2018-1 05.12.2018 10:59:19
3	Сведения об осуществлении государственной регистрации сделки, права без необходимого в силу закона согласия третьего лица, органа:	3.1	данные отсутствуют
4	Ограничение прав и обременение объекта недвижимости:	не зарегистрировано	
5	Договоры участия в долевом строительстве:	не зарегистрировано	
6	Заявленные в судебном порядке права требования:	данные отсутствуют	
7	Сведения о возможности предоставления третьим лицам персональных данных физического лица	данные отсутствуют	
8	Сведения о возражении в отношении зарегистрированного права:	данные отсутствуют	
9	Сведения о наличии решения об изъятии объекта недвижимости для государственных и муниципальных нужд:	данные отсутствуют	
10	Сведения о невозможности государственной регистрации без личного участия правообладателя или его законного представителя:	данные отсутствуют	
11	Правопритязания и сведения о наличии поступивших, но не рассмотренных заявлений о проведении государственной регистрации права (перехода, прекращения права), ограничения права или обременения объекта недвижимости, сделки в отношении объекта недвижимости:	отсутствуют	

Раздел 3 Лист 7

Выписка из Единого государственного реестра недвижимости об объекте недвижимости

Описание местоположения земельного участка

Земельный участок
вид объекта недвижимости

Лист № 1 раздела 3	Всего листов раздела 3: 1	Всего разделов: 8	Всего листов выписки: 13

20.04.2025г. № КУВИ-001/2025-93138310	
Кадастровый номер:	64:48:020626:70

План (чертеж, схема) земельного участка

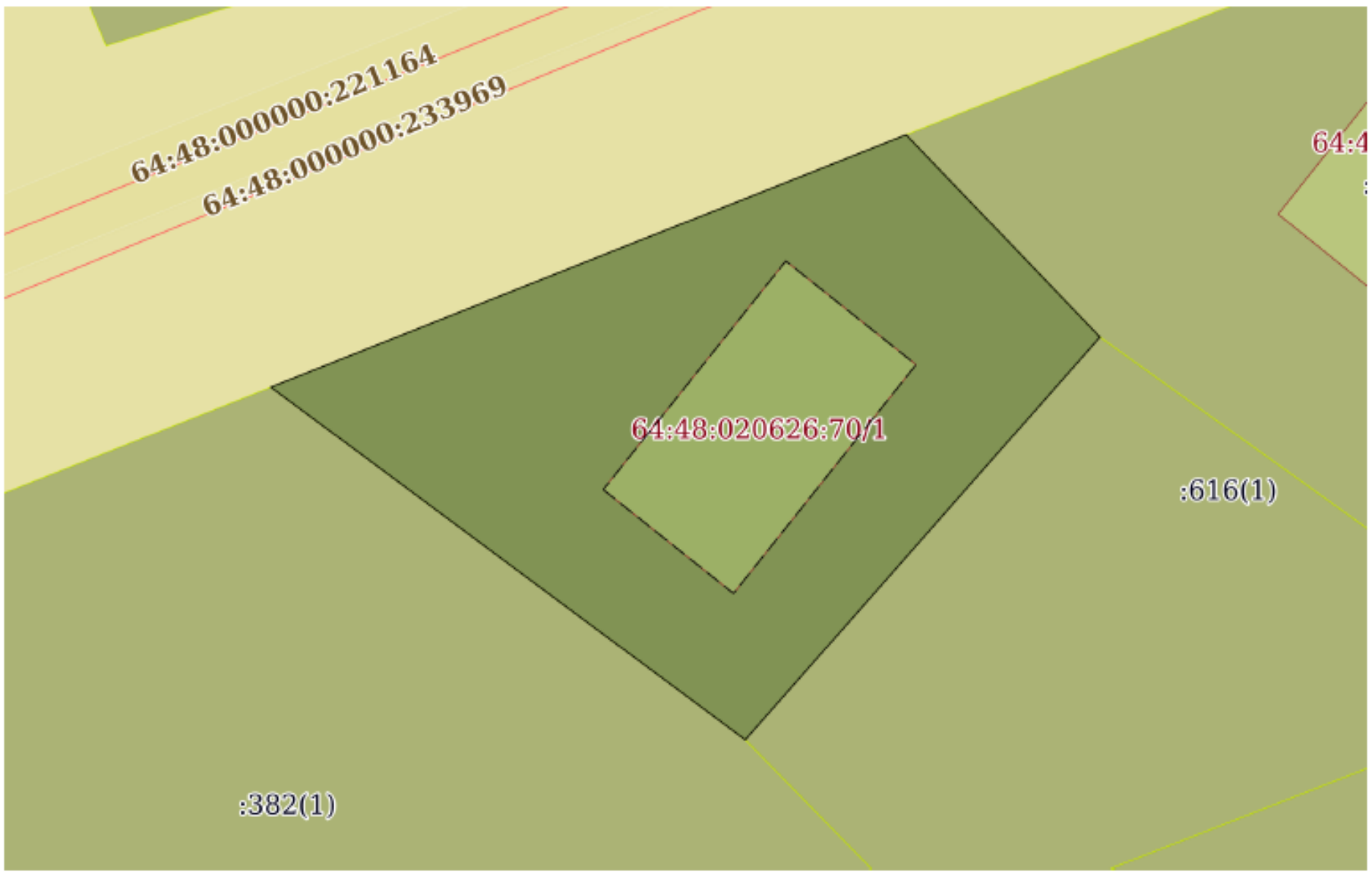

Масштаб 1:400	Условные обозначения:		

ДОКУМЕНТ ПОДПИСАН
ЭЛЕКТРОННОЙ ПОДПИСЬЮ
Сертификат: 009F0BDC181A023B64597F1E2579BEFB50
Владелец: ФЕДЕРАЛЬНАЯ СЛУЖБА ГОСУДАРСТВЕННОЙ РЕГИСТРАЦИИ, КАДАСТРА И КАРТОГРАФИИ
Действителен: с 02.08.2024 по 26.10.2025

полное наименование должности		инициалы, фамилия

Филиал публично-правовой компании «Роскадастр» по Саратовской области
полное наименование органа регистрации прав

Выписка из Единого государственного реестра недвижимости об объекте недвижимости

Сведения о характеристиках объекта недвижимости

На основании запроса от 20.04.2025, поступившего на рассмотрение 20.04.2025, сообщаем, что согласно записям Единого государственного реестра недвижимости:

Раздел 1 Лист 1

Земельный участок
вид объекта недвижимости

Лист № 1 раздела 1	Всего листов раздела 1: 4	Всего разделов: 7	Всего листов выписки: 11

20.04.2025г. № КУВИ-001/2025-93138334

Кадастровый номер:	64:48:020626:67
Номер кадастрового квартала:	64:48:020626
Дата присвоения кадастрового номера:	02.07.2012
Ранее присвоенный государственный учетный номер:	данные отсутствуют
Местоположение:	г. Саратов, ул. Прессовая, д. 47 А
Площадь:	1384 +/- 13
Кадастровая стоимость, руб.:	7000505.59
Кадастровые номера расположенных в пределах земельного участка объектов недвижимости:	64:48:020619:424
Кадастровые номера объектов недвижимости, из которых образован объект недвижимости:	данные отсутствуют
Кадастровые номера образованных объектов недвижимости:	64:48:020626:615
Категория земель:	Земли населенных пунктов
Виды разрешенного использования:	Земельные участки, предназначенные для размещения домов многоэтажной жилой застройки (занимаемый многоквартирным жилым домом)
Сведения о кадастровом инженере:	Зуйкин Олег Владимирович, дата завершения кадастровых работ: 20.06.2012
Сведения о лесах, водных объектах и об иных природных объектах, расположенных в пределах земельного участка:	данные отсутствуют

Лист 2

Земельный участок
вид объекта недвижимости

Лист № 2 раздела 1	Всего листов раздела 1: 4	Всего разделов: 7	Всего листов выписки: 11

20.04.2025г. № КУВИ-001/2025-93138334

Кадастровый номер:	64:48:020626:67
Сведения о том, что земельный участок полностью расположен в границах зоны с особыми условиями использования территории, территории объекта культурного наследия, публичного сервитута:	Земельный участок полностью расположен в границах зоны с реестровым номером 64:00-6.854 от 03.07.2023, ограничение использования земельного участка в пределах зоны: 1. Запрещается размещать объекты, создающие помехи в работе наземных средств и систем обслуживания воздушного движения, навигации, посадки и связи, предназначенных для организации воздушного движения. 2. В пределах четвертой подзоны приаэродромной территории запрещается без согласования с оператором аэродрома размещение объектов, превышающих следующие высотные ограничения (ограничительная высота в секторе в Балтийской системе высот 1977 г.): 335,00 м – 340,00 м. 3. Право на использование радиочастотного спектра предоставляется посредством выделения полос радиочастот и (или) присвоения (назначения) радиочастот или радиочастотных каналов. Использование радиочастотного спектра без соответствующего разрешения не допускается (пункт 1 статьи Федерального закона 7 июля 2003 г. № 126-ФЗ «О связи»)., вид/наименование: Четвертая подзона приаэродромной территории аэродрома Саратов (Гагарин),часть 67 (сектор 67), тип: Охранная зона транспорта, дата решения: 02.02.2023, номер решения: 57-П Земельный участок полностью расположен в границах зоны с реестровым номером 64:00-6.801 от 15.06.2023, ограничение использования земельного участка в пределах зоны: В соответствии с требованиями Воздушного кодекса Российской Федерации и Федерального закона от 1 июля 2017 № 135-ФЗ «О внесении изменений в отдельные законодательные акты Российской Федерации в части совершенствования порядка установления и использования приаэродромной территории и санитарно-защитной зоны» (далее – Федеральный закон № 135-ФЗ) на приаэродромной территории аэродрома гражданской авиации Саратов (Гагарин) установлены ограничения использования земельных участков и (или) расположенных на них объектов недвижимости и осуществления экономической и иной деятельности., вид/наименование: Приаэродромная территория аэродрома Саратов (Гагарин), тип: Охранная зона транспорта, решения: 1. дата решения: 02.02.2023, номер решения: 57-П, наименование ОГВ/ОМСУ: Федеральное агентство воздушного транспорта 2. дата решения: 09.06.2023, номер решения: б/н
Сведения о том, что земельный участок расположен в границах особой экономической зоны, территории опережающего развития, зоны территориального развития в Российской Федерации, игорной зоны:	данные отсутствуют
Сведения о том, что земельный участок расположен в границах особо охраняемой природной территории, Байкальской природной территории и ее экологических зон, лесопарковом зеленом поясе, охотничьего угодья, лесничества:	данные отсутствуют

ДОКУМЕНТ ПОДПИСАН
ЭЛЕКТРОННОЙ ПОДПИСЬЮ
Сертификат: 009F0BDC181A023B64597F1E2579BEFB50
Владелец: ФЕДЕРАЛЬНАЯ СЛУЖБА ГОСУДАРСТВЕННОЙ РЕГИСТРАЦИИ, КАДАСТРА И КАРТОГРАФИИ
Действителен: с 02.08.2024 по 26.10.2025

полное наименование должности		инициалы, фамилия

Лист 3

Земельный участок
вид объекта недвижимости

Лист № 3 раздела 1	Всего листов раздела 1: 4	Всего разделов: 7	Всего листов выписки: 11

20.04.2025г. № КУВИ-001/2025-93138334	
Кадастровый номер:	64:48:020626:67

Сведения о расположении земельного участка и (или) расположенного на нем объекта недвижимости в границах территории, в отношении которой принято решение о резервировании земель для государственных или муниципальных нужд:	данные отсутствуют
Сведения о результатах проведения государственного земельного надзора:	данные отсутствуют
Сведения о расположении земельного участка в границах территории, в отношении которой утвержден проект межевания территории:	данные отсутствуют
Условный номер земельного участка:	данные отсутствуют
Сведения о принятии акта и (или) заключении договора, предусматривающих предоставление в соответствии с земельным законодательством исполнительным органом государственным органом власти или органом местного самоуправления, находящегося в государственной или муниципальной собственности земельного участка для строительства наемного дома социального использования или наемного дома коммерческого использования:	данные отсутствуют
Сведения о том, что земельный участок или земельные участки образованы на основании решения об изъятии земельного участка и (или) расположенного на нем объекта недвижимости для государственных или муниципальных нужд:	данные отсутствуют
Сведения о том, что земельный участок образован из земель или земельного участка, государственная собственность на которые не разграничена:	данные отсутствуют
Сведения о наличии земельного спора о местоположении границ земельных участков:	данные отсутствуют
Статус записи об объекте недвижимости:	Сведения об объекте недвижимости имеют статус "актуальные"
Особые отметки:	Сведения о вещных правах на объект недвижимости, не зарегистрированных в реестре прав, ограничений прав и обременений недвижимого имущества: Вид права: Общая долевая собственность; Размер доли в праве: доля в праве пропорциональна размеру общей площади помещения; Правообладатель: Собственники помещений в многоквартирном доме. Сведения об ограничениях права на объект недвижимости, обременениях данного объекта, не зарегистрированных в реестре прав,

ДОКУМЕНТ ПОДПИСАН
ЭЛЕКТРОННОЙ ПОДПИСЬЮ
Сертификат: 009F0BDC181A023B64597F1E2579BEFB50
Владелец: ФЕДЕРАЛЬНАЯ СЛУЖБА ГОСУДАРСТВЕННОЙ РЕГИСТРАЦИИ, КАДАСТРА И КАРТОГРАФИИ
Действителен: с 02.08.2024 по 26.10.2025

полное наименование должности		инициалы, фамилия

Лист 4

Земельный участок
вид объекта недвижимости

Лист № 4 раздела 1	Всего листов раздела 1: 4	Всего разделов: 7	Всего листов выписки: 11

20.04.2025г. № КУВИ-001/2025-93138334	
Кадастровый номер:	64:48:020626:67

	ограничений прав и обременений недвижимого имущества: вид ограничения (обременения): ограничения прав на земельный участок, предусмотренные статьей 56 Земельного кодекса Российской Федерации; срок действия: с 31.08.2023; реквизиты документа-основания: приказ от 02.02.2023 № 57-П. вид ограничения (обременения): ограничения прав на земельный участок, предусмотренные статьей 56 Земельного кодекса Российской Федерации; срок действия: с 19.12.2024; реквизиты документа-основания: приказ "Об установлении приаэродромной территории аэродрома гражданской авиации Саратов (Гагарин) от 02.02.2023 № 57-П выдан: Федеральное агентство воздушного транспорта; документ, воспроизводящий сведения, содержащиеся в решении об установлении или изменении границ границ зон с особыми условиями использования территорий от 09.06.2023 № 6/н. Граница земельного участка пересекает границы земельных участков (земельного участка) с кадастровыми номерами (кадастровым номером) 64:48:020626:615. Сведения, необходимые для заполнения раздела: 2 - Сведения о зарегистрированных правах, отсутствуют.
Получатель выписки:	Слободсков Сергей Александрович

Раздел 3 Лист 5

Выписка из Единого государственного реестра недвижимости об объекте недвижимости

Описание местоположения земельного участка

Земельный участок			
вид объекта недвижимости			
Лист № 1 раздела 3	Всего листов раздела 3: 1	Всего разделов: 7	Всего листов выписки: 11

20.04.2025г. № КУВИ-001/2025-93138334	
Кадастровый номер:	64:48:020626:67

План (чертеж, схема) земельного участка

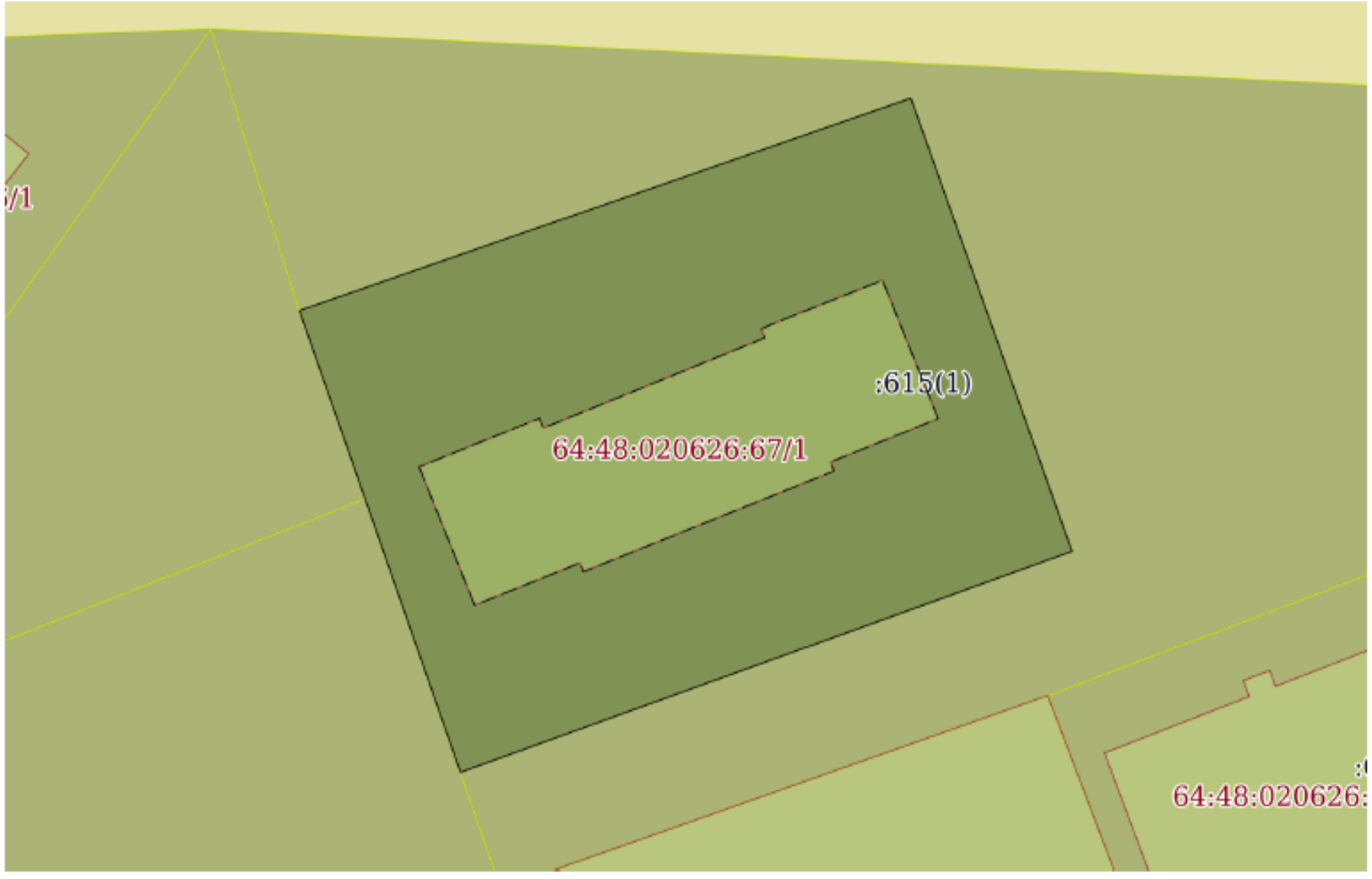

Масштаб 1:500	Условные обозначения:		

ДОКУМЕНТ ПОДПИСАН
ЭЛЕКТРОННОЙ ПОДПИСЬЮ
Сертификат: 009F0BDC181A023B64597F1E2579BEFB50
Владелец: ФЕДЕРАЛЬНАЯ СЛУЖБА ГОСУДАРСТВЕННОЙ РЕГИСТРАЦИИ, КАДАСТРА И КАРТОГРАФИИ
Действителен: с 02.08.2024 по 26.10.2025

полное наименование должности		инициалы, фамилия

Филиал публично-правовой компании «Роскадастр» по Саратовской области

полное наименование органа регистрации прав

Выписка из Единого государственного реестра недвижимости об объекте недвижимости

Сведения о характеристиках объекта недвижимости

На основании запроса от 20.04.2025, поступившего на рассмотрение 20.04.2025, сообщаем, что согласно записям Единого государственного реестра недвижимости:

Раздел 1 Лист 1

Земельный участок			
вид объекта недвижимости			
Лист № 1 раздела 1	Всего листов раздела 1: 4	Всего разделов: 8	Всего листов выписки: 18

20.04.2025г. № КУВИ-001/2025-93138372	
Кадастровый номер:	64:48:020626:61
Номер кадастрового квартала:	64:48:020626
Дата присвоения кадастрового номера:	16.04.2012
Ранее присвоенный государственный учетный номер:	данные отсутствуют
Местоположение:	Саратовская обл, г Саратов, ул. 4-я Нагорная, дом 27а
Площадь:	1055 +/- 11.35
Кадастровая стоимость, руб.:	1621566.65
Кадастровые номера расположенных в пределах земельного участка объектов недвижимости:	64:48:000000:215168
Кадастровые номера объектов недвижимости, из которых образован объект недвижимости:	данные отсутствуют
Кадастровые номера образованных объектов недвижимости:	данные отсутствуют
Категория земель:	Земли населенных пунктов
Виды разрешенного использования:	"размещение площадок дя занятия спортом и физкультурой на открытом воздухе (физкультурные площадки, беговые дорожки, поля для спортивной игры)"
Сведения о кадастровом инженере:	Зуйкин Олег Владимирович, дата завершения кадастровых работ: 02.04.2012
Сведения о лесах, водных объектах и об иных природных объектах, расположенных в пределах земельного участка:	данные отсутствуют

Лист 2

Земельный участок

вид объекта недвижимости

Лист № 2 раздела 1	Всего листов раздела 1: 4	Всего разделов: 8	Всего листов выписки: 18

20.04.2025г. № КУВИ-001/2025-93138372

Кадастровый номер:	64:48:020626:61

Сведения о том, что земельный участок полностью расположен в границах зоны с особыми условиями использования территории, территории объекта культурного наследия, публичного сервитута:	Земельный участок полностью расположен в границах зоны с реестровым номером 64:00-6.854 от 03.07.2023, ограничение использования земельного участка в пределах зоны: 1. Запрещается размещать объекты, создающие помехи в работе наземных средств и систем обслуживания воздушного движения, навигации, посадки и связи, предназначенных для организации воздушного движения. 2. В пределах четвертой подзоны приаэродромной территории запрещается без согласования с оператором аэродрома размещение объектов, превышающих следующие высотные ограничения (ограничительная высота в секторе в Балтийской системе высот 1977 г.): 335,00 м – 340,00 м. 3. Право на использование радиочастотного спектра предоставляется посредством выделения полос радиочастот и (или) присвоения (назначения) радиочастот или радиочастотных каналов. Использование радиочастотного спектра без соответствующего разрешения не допускается (пункт 1 статьи Федерального закона 7 июля 2003 г. № 126-ФЗ «О связи»)., вид/наименование: Четвертая подзона приаэродромной территории аэродрома Саратов (Гагарин),часть 67 (сектор 67), тип: Охранная зона транспорта, дата решения: 02.02.2023, номер решения: 57-П Земельный участок полностью расположен в границах зоны с реестровым номером 64:00-6.801 от 15.06.2023, ограничение использования земельного участка в пределах зоны: В соответствии с требованиями Воздушного кодекса Российской Федерации и Федерального закона от 1 июля 2017 № 135-ФЗ «О внесении изменений в отдельные законодательные акты Российской Федерации в части совершенствования порядка установления и использования приаэродромной территории и санитарно-защитной зоны» (далее – Федеральный закон № 135-ФЗ) на приаэродромной территории аэродрома гражданской авиации Саратов (Гагарин) установлены ограничения использования земельных участков и (или) расположенных на них объектов недвижимости и осуществления экономической и иной деятельности., вид/наименование: Приаэродромная территория аэродрома Саратов (Гагарин), тип: Охранная зона транспорта, решения: 1. дата решения: 02.02.2023, номер решения: 57-П, наименование ОГВ/ОМСУ: Федеральное агентство воздушного транспорта 2. дата решения: 09.06.2023, номер решения: 6/н
Сведения о том, что земельный участок расположен в границах особой экономической зоны, территории опережающего развития, зоны территориального развития в Российской Федерации, игорной зоны:	данные отсутствуют
Сведения о том, что земельный участок расположен в границах особо охраняемой природной территории, Байкальской природной территории и ее экологических зон, лесопарковом зеленом поясе, охотничьего угодья, лесничества:	данные отсутствуют

ДОКУМЕНТ ПОДПИСАН
ЭЛЕКТРОННОЙ ПОДПИСЬЮ
Сертификат: 009F0BDC181A023B64597F1E2579BEFB50
Владелец: ФЕДЕРАЛЬНАЯ СЛУЖБА ГОСУДАРСТВЕННОЙ РЕГИСТРАЦИИ, КАДАСТРА И КАРТОГРАФИИ
Действителен: с 02.08.2024 по 26.10.2025

полное наименование должности		инициалы, фамилия

Лист 3

Земельный участок

вид объекта недвижимости

Лист № 3 раздела 1	Всего листов раздела 1: 4	Всего разделов: 8	Всего листов выписки: 18

20.04.2025г. № КУВИ-001/2025-93138372

Кадастровый номер:	64:48:020626:61

Сведения о расположении земельного участка и (или) расположенного на нем объекта недвижимости в границах территории, в отношении которой принято решение о резервировании земель для государственных или муниципальных нужд:	данные отсутствуют
Сведения о результатах проведения государственного земельного надзора:	данные отсутствуют
Сведения о расположении земельного участка в границах территории, в отношении которой утвержден проект межевания территории:	данные отсутствуют
Условный номер земельного участка:	данные отсутствуют
Сведения о принятии акта и (или) заключении договора, предусматривающих предоставление в соответствии с земельным законодательством исполнительным органом государственным органом власти или органом местного самоуправления, находящегося в государственной или муниципальной собственности земельного участка для строительства наемного дома социального использования или наемного дома коммерческого использования:	данные отсутствуют
Сведения о том, что земельный участок или земельные участки образованы на основании решения об изъятии земельного участка и (или) расположенного на нем объекта недвижимости для государственных или муниципальных нужд:	данные отсутствуют
Сведения о том, что земельный участок образован из земель или земельного участка, государственная собственность на которые не разграничена:	данные отсутствуют
Сведения о наличии земельного спора о местоположении границ земельных участков:	данные отсутствуют
Статус записи об объекте недвижимости:	Сведения об объекте недвижимости имеют статус "актуальные"
Особые отметки:	Сведения об ограничениях права на объект недвижимости, обременениях данного объекта, не зарегистрированных в реестре прав, ограничений прав и обременений недвижимого имущества: вид ограничения (обременения): прочие ограничения прав и обременения объекта недвижимости; срок действия не установлен. вид ограничения (обременения): ограничения прав на земельный участок, предусмотренные статьей 56 Земельного кодекса Российской Федерации; срок действия: с

Лист 4

Земельный участок			
вид объекта недвижимости			
Лист № 4 раздела 1	Всего листов раздела 1: 4	Всего разделов: 8	Всего листов выписки: 18

20.04.2025г. № КУВИ-001/2025-93138372	
Кадастровый номер:	64:48:020626:61
	15.02.2022; реквизиты документа-основания: доверенность от 03.06.2020 № б/н выдан: ПАО "Т Плюс"; выписка ЕГРН от 29.11.2019 № 99/2019/298064377 выдан: ФГИС ЕГРН. вид ограничения (обременения): ограничения прав на земельный участок, предусмотренные статьей 56 Земельного кодекса Российской Федерации; срок действия: с 17.02.2023; реквизиты документа-основания: распоряжение Комитета по управлению имуществом Саратовской области от 03.11.2022 № Т-696-р выдан: Комитет по управлению имуществом Саратовской области; Распоряжение от 28.05.2015 № Т-106-р выдан: Комитет по управлению имуществом Саратовской области. вид ограничения (обременения): ограничения прав на земельный участок, предусмотренные статьей 56 Земельного кодекса Российской Федерации; срок действия: с 31.08.2023; реквизиты документа-основания: приказ от 02.02.2023 № 57-П. вид ограничения (обременения): ограничения прав на земельный участок, предусмотренные статьей 56 Земельного кодекса Российской Федерации; срок действия: с 22.01.2025; реквизиты документа-основания: приказ "Об установлении приаэродромной территории аэродрома гражданской авиации Саратов (Гагарин) от 02.02.2023 № 57-П выдан: Федеральное агентство воздушного транспорта; документ, воспроизводящий сведения, содержащиеся в решении об установлении или изменении границ границ зон с особыми условиями использования территорий от 09.06.2023 № б/н.
Получатель выписки:	Слободсков Сергей Александрович

Раздел 2 Лист 5

Выписка из Единого государственного реестра недвижимости об объекте недвижимости

Сведения о зарегистрированных правах

Земельный участок			
вид объекта недвижимости			
Лист № 1 раздела 2	Всего листов раздела 2: 2	Всего разделов: 8	Всего листов выписки: 18

20.04.2025г. № КУВИ-001/2025-93138372	
Кадастровый номер:	64:48:020626:61

1	Правообладатель (правообладатели):	1.1	Муниципальное образование "Город Саратов"
	Сведения о возможности предоставления третьим лицам персональных данных физического лица:	1.1.1	данные отсутствуют
2	Вид, номер, дата и время государственной регистрации права:	2.1	Собственность 64:48:020626:61-64/085/2024-1 26.03.2024 05:36:00
3	Сведения об осуществлении государственной регистрации сделки, права без необходимого в силу закона согласия третьего лица, органа:	3.1	данные отсутствуют
4	Ограничение прав и обременение объекта недвижимости:	не зарегистрировано	
5	Договоры участия в долевом строительстве:	не зарегистрировано	
6	Заявленные в судебном порядке права требования:	данные отсутствуют	
7	Сведения о возможности предоставления третьим лицам персональных данных физического лица	данные отсутствуют	
8	Сведения о возражении в отношении зарегистрированного права:	данные отсутствуют	
9	Сведения о наличии решения об изъятии объекта недвижимости для государственных и муниципальных нужд:	данные отсутствуют	
10	Сведения о невозможности государственной регистрации без личного участия правообладателя или его законного представителя:	данные отсутствуют	
11	Правопритязания и сведения о наличии поступивших, но не рассмотренных заявлений о проведении государственной регистрации права (перехода, прекращения права), ограничения права или обременения объекта недвижимости, сделки в отношении объекта недвижимости:	отсутствуют	

ДОКУМЕНТ ПОДПИСАН
ЭЛЕКТРОННОЙ ПОДПИСЬЮ
Сертификат: 009F0BDC181A023B64597F1E2579BEFB50
Владелец: ФЕДЕРАЛЬНАЯ СЛУЖБА ГОСУДАРСТВЕННОЙ РЕГИСТРАЦИИ, КАДАСТРА И КАРТОГРАФИИ
Действителен: с 02.08.2024 по 26.10.2025

полное наименование должности		инициалы, фамилия

Раздел 3 Лист 7

Выписка из Единого государственного реестра недвижимости об объекте недвижимости

Описание местоположения земельного участка

Земельный участок вид объекта недвижимости			
Лист № 1 раздела 3	Всего листов раздела 3: 1	Всего разделов: 8	Всего листов выписки: 18

20.04.2025г. № КУВИ-001/2025-93138372	
Кадастровый номер:	64:48:020626:61

План (чертеж, схема) земельного участка

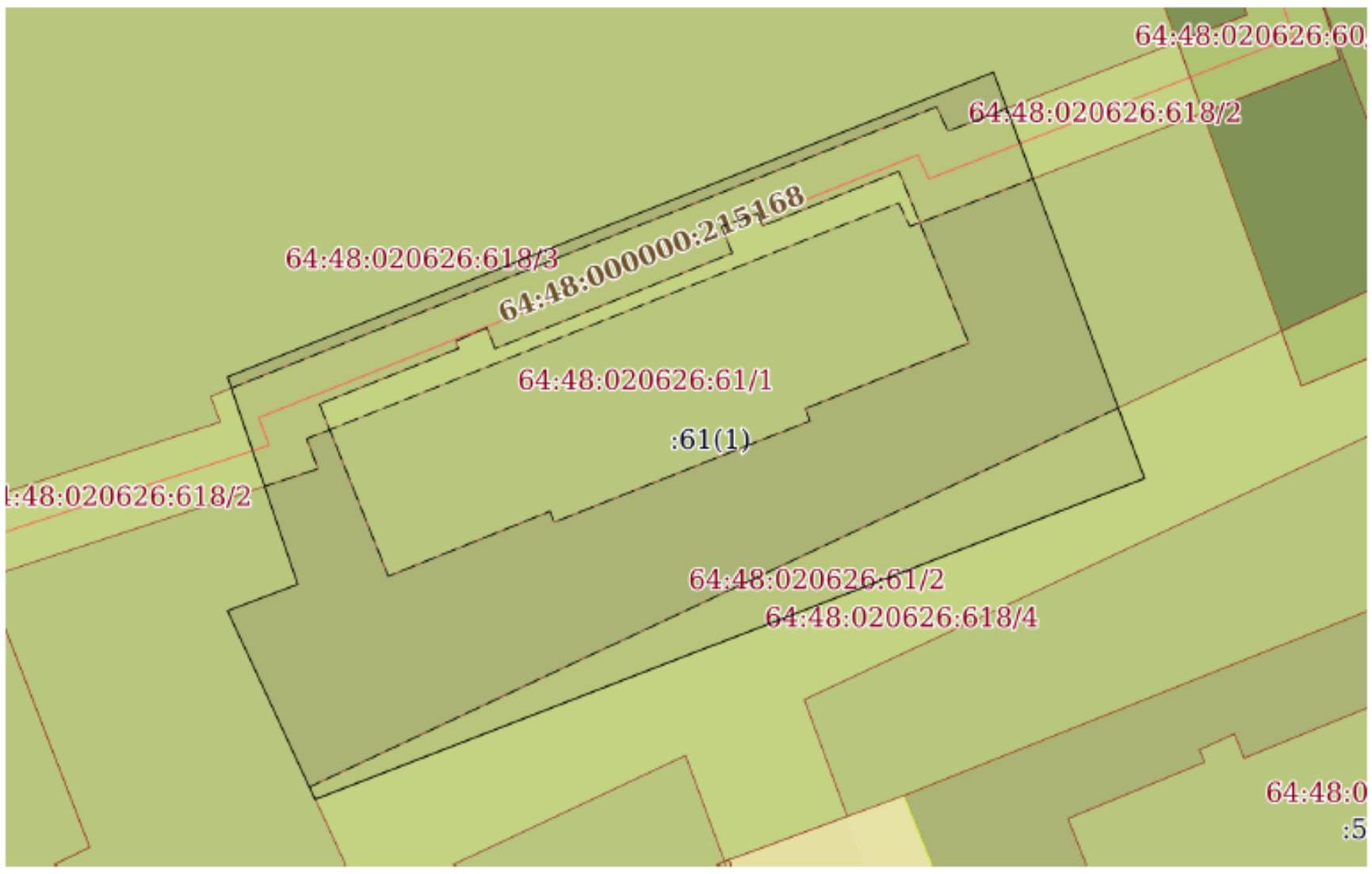

Масштаб 1:400	Условные обозначения:		

ДОКУМЕНТ ПОДПИСАН
ЭЛЕКТРОННОЙ ПОДПИСЬЮ
Сертификат: 009F0BDC181A023B64597F1E2579BEFB50
Владелец: ФЕДЕРАЛЬНАЯ СЛУЖБА ГОСУДАРСТВЕННОЙ РЕГИСТРАЦИИ, КАДАСТРА И КАРТОГРАФИИ
Действителен: с 02.08.2024 по 26.10.2025

полное наименование должности		инициалы, фамилия

Филиал публично-правовой компании «Роскадастр» по Саратовской области
полное наименование органа регистрации прав

Выписка из Единого государственного реестра недвижимости об объекте недвижимости

Сведения о характеристиках объекта недвижимости

На основании запроса от 20.04.2025, поступившего на рассмотрение 20.04.2025, сообщаем, что согласно записям Единого государственного реестра недвижимости:

Раздел 1 Лист 1

Земельный участок вид объекта недвижимости			
Лист № 1 раздела 1	Всего листов раздела 1: 4	Всего разделов: 8	Всего листов выписки: 18

20.04.2025г. № КУВИ-001/2025-93138414	
Кадастровый номер:	64:48:020626:60
Номер кадастрового квартала:	64:48:020626
Дата присвоения кадастрового номера:	16.04.2012
Ранее присвоенный государственный учетный номер:	данные отсутствуют
Местоположение:	Саратовская обл, г Саратов, ул. 4-я Нагорная, дом 27
Площадь:	973 +/- 10.9
Кадастровая стоимость, руб.:	2123465.47
Кадастровые номера расположенных в пределах земельного участка объектов недвижимости:	64:48:000000:229193, 64:48:000000:215168
Кадастровые номера объектов недвижимости, из которых образован объект недвижимости:	данные отсутствуют
Кадастровые номера образованных объектов недвижимости:	64:48:020626:617
Категория земель:	Земли населенных пунктов
Виды разрешенного использования:	Земельные участки, предназначенные для размещения домов многоэтажной жилой застройки (занимаемый 2-х этажным многоквартирным жилым домом)
Сведения о кадастровом инженере:	Зуйкин Олег Владимирович, дата завершения кадастровых работ: 02.04.2012
Сведения о лесах, водных объектах и об иных природных объектах, расположенных в пределах земельного участка:	данные отсутствуют

Лист 2

Земельный участок
вид объекта недвижимости

Лист № 2 раздела 1	Всего листов раздела 1: 4	Всего разделов: 8	Всего листов выписки: 18

20.04.2025г. № КУВИ-001/2025-93138414	
Кадастровый номер:	64:48:020626:60

Сведения о том, что земельный участок полностью расположен в границах зоны с особыми условиями использования территории, территории объекта культурного наследия, публичного сервитута:	Земельный участок полностью расположен в границах зоны с реестровым номером 64:00-6.854 от 03.07.2023, ограничение использования земельного участка в пределах зоны: 1. Запрещается размещать объекты, создающие помехи в работе наземных средств и систем обслуживания воздушного движения, навигации, посадки и связи, предназначенных для организации воздушного движения. 2. В пределах четвертой подзоны приаэродромной территории запрещается без согласования с оператором аэродрома размещение объектов, превышающих следующие высотные ограничения (ограничительная высота в секторе в Балтийской системе высот 1977 г.): 335,00 м – 340,00 м. 3. Право на использование радиочастотного спектра предоставляется посредством выделения полос радиочастот и (или) присвоения (назначения) радиочастот или радиочастотных каналов. Использование радиочастотного спектра без соответствующего разрешения не допускается (пункт 1 статьи Федерального закона 7 июля 2003 г. № 126-ФЗ «О связи»)., вид/наименование: Четвертая подзона приаэродромной территории аэродрома Саратов (Гагарин),часть 67 (сектор 67), тип: Охранная зона транспорта, дата решения: 02.02.2023, номер решения: 57-П Земельный участок полностью расположен в границах зоны с реестровым номером 64:00-6.801 от 15.06.2023, ограничение использования земельного участка в пределах зоны: В соответствии с требованиями Воздушного кодекса Российской Федерации и Федерального закона от 1 июля 2017 № 135-ФЗ «О внесении изменений в отдельные законодательные акты Российской Федерации в части совершенствования порядка установления и использования приаэродромной территории и санитарно-защитной зоны» (далее – Федеральный закон № 135-ФЗ) на приаэродромной территории аэродрома гражданской авиации Саратов (Гагарин) установлены ограничения использования земельных участков и (или) расположенных на них объектов недвижимости и осуществления экономической и иной деятельности., вид/наименование: Приаэродромная территория аэродрома Саратов (Гагарин), тип: Охранная зона транспорта, решения: 1. дата решения: 02.02.2023, номер решения: 57-П, наименование ОГВ/ОМСУ: Федеральное агентство воздушного транспорта 2. дата решения: 09.06.2023, номер решения: б/н
Сведения о том, что земельный участок расположен в границах особой экономической зоны, территории опережающего развития, зоны территориального развития в Российской Федерации, игорной зоны:	данные отсутствуют
Сведения о том, что земельный участок расположен в границах особо охраняемой природной территории, Байкальской природной территории и ее экологических зон, лесопарковом зеленом поясе, охотничьего угодья, лесничества:	данные отсутствуют

Лист 3

Земельный участок
вид объекта недвижимости

Лист № 3 раздела 1	Всего листов раздела 1: 4	Всего разделов: 8	Всего листов выписки: 18

20.04.2025г. № КУВИ-001/2025-93138414	
Кадастровый номер:	64:48:020626:60

Сведения о расположении земельного участка и (или) расположенного на нем объекта недвижимости в границах территории, в отношении которой принято решение о резервировании земель для государственных или муниципальных нужд:	данные отсутствуют
Сведения о результатах проведения государственного земельного надзора:	данные отсутствуют
Сведения о расположении земельного участка в границах территории, в отношении которой утвержден проект межевания территории:	данные отсутствуют
Условный номер земельного участка:	данные отсутствуют
Сведения о принятии акта и (или) заключении договора, предусматривающих предоставление в соответствии с земельным законодательством исполнительным органом государственным органом власти или органом местного самоуправления, находящегося в государственной или муниципальной собственности земельного участка для строительства наемного дома социального использования или наемного дома коммерческого использования:	данные отсутствуют
Сведения о том, что земельный участок или земельные участки образованы на основании решения об изъятии земельного участка и (или) расположенного на нем объекта недвижимости для государственных или муниципальных нужд:	данные отсутствуют
Сведения о том, что земельный участок образован из земель или земельного участка, государственная собственность на которые не разграничена:	данные отсутствуют
Сведения о наличии земельного спора о местоположении границ земельных участков:	данные отсутствуют
Статус записи об объекте недвижимости:	Сведения об объекте недвижимости имеют статус "актуальные"
Особые отметки:	Сведения об ограничениях права на объект недвижимости, обременениях данного объекта, не зарегистрированных в реестре прав, ограничений прав и обременений недвижимого имущества: вид ограничения (обременения): прочие ограничения прав и обременения объекта недвижимости; срок действия не установлен. вид ограничения (обременения): ограничения прав на земельный участок, предусмотренные статьей 56 Земельного кодекса Российской Федерации; срок действия: с

полное наименование должности		инициалы, фамилия

ДОКУМЕНТ ПОДПИСАН
ЭЛЕКТРОННОЙ ПОДПИСЬЮ
Сертификат: 009F0BDC181A023B64597F1E2579BEFB50
Владелец: ФЕДЕРАЛЬНАЯ СЛУЖБА ГОСУДАРСТВЕННОЙ РЕГИСТРАЦИИ, КАДАСТРА И КАРТОГРАФИИ
Действителен: с 02.08.2024 по 26.10.2025

Лист 4

Земельный участок			
вид объекта недвижимости			
Лист № 4 раздела 1	Всего листов раздела 1: 4	Всего разделов: 8	Всего листов выписки: 18

20.04.2025г. № КУВИ-001/2025-93138414	
Кадастровый номер:	64:48:020626:60
	15.02.2022; реквизиты документа-основания: доверенность от 03.06.2020 № б/н выдан: ПАО "Т Плюс"; выписка ЕГРН от 29.11.2019 № 99/2019/298064377 выдан: ФГИС ЕГРН. вид ограничения (обременения): ограничения прав на земельный участок, предусмотренные статьей 56 Земельного кодекса Российской Федерации; срок действия: с 17.02.2023; реквизиты документа-основания: распоряжение Комитета по управлению имуществом Саратовской области от 03.11.2022 № Т-696-р выдан: Комитет по управлению имуществом Саратовской области; Распоряжение от 28.05.2015 № Т-106-р выдан: Комитет по управлению имуществом Саратовской области. вид ограничения (обременения): ограничения прав на земельный участок, предусмотренные статьей 56 Земельного кодекса Российской Федерации; срок действия: с 31.08.2023; реквизиты документа-основания: приказ от 02.02.2023 № 57-П. вид ограничения (обременения): ограничения прав на земельный участок, предусмотренные статьей 56 Земельного кодекса Российской Федерации; срок действия: с 04.12.2024; реквизиты документа-основания: приказ "Об установлении приаэродромной территории аэродрома гражданской авиации Саратов (Гагарин) от 02.02.2023 № 57-П выдан: Федеральное агентство воздушного транспорта; документ, воспроизводящий сведения, содержащиеся в решении об установлении или изменении границ границ зон с особыми условиями использования территорий от 09.06.2023 № б/н. Граница земельного участка пересекает границы земельных участков (земельного участка) с кадастровыми номерами (кадастровым номером) 64:48:020626:617.
Получатель выписки:	Слободсков Сергей Александрович

Раздел 2 Лист 5

Выписка из Единого государственного реестра недвижимости об объекте недвижимости

Сведения о зарегистрированных правах

Земельный участок			
вид объекта недвижимости			
Лист № 1 раздела 2	Всего листов раздела 2: 2	Всего разделов: 8	Всего листов выписки: 18

20.04.2025г. № КУВИ-001/2025-93138414	
Кадастровый номер:	64:48:020626:60

1	Правообладатель (правообладатели):	1.1	Муниципальное образование "Город Саратов"
	Сведения о возможности предоставления третьим лицам персональных данных физического лица:	1.1.1	данные отсутствуют
2	Вид, номер, дата и время государственной регистрации права:	2.1	Собственность 64:48:020626:60-64/001/2018-1 15.06.2018 17:20:54
3	Сведения об осуществлении государственной регистрации сделки, права без необходимого в силу закона согласия третьего лица, органа:	3.1	данные отсутствуют
4	Ограничение прав и обременение объекта недвижимости:	не зарегистрировано	
5	Договоры участия в долевом строительстве:	не зарегистрировано	
6	Заявленные в судебном порядке права требования:	данные отсутствуют	
7	Сведения о возможности предоставления третьим лицам персональных данных физического лица	данные отсутствуют	
8	Сведения о возражении в отношении зарегистрированного права:	данные отсутствуют	
9	Сведения о наличии решения об изъятии объекта недвижимости для государственных и муниципальных нужд:	данные отсутствуют	
10	Сведения о невозможности государственной регистрации без личного участия правообладателя или его законного представителя:	данные отсутствуют	
11	Правопритязания и сведения о наличии поступивших, но не рассмотренных заявлений о проведении государственной регистрации права (перехода, прекращения права), ограничения права или обременения объекта недвижимости, сделки в отношении объекта недвижимости:	отсутствуют	

ДОКУМЕНТ ПОДПИСАН
ЭЛЕКТРОННОЙ ПОДПИСЬЮ
Сертификат: 009F0BDC181A023B64597F1E2579BEFB50
Владелец: ФЕДЕРАЛЬНАЯ СЛУЖБА ГОСУДАРСТВЕННОЙ РЕГИСТРАЦИИ, КАДАСТРА И КАРТОГРАФИИ
Действителен: с 02.08.2024 по 26.10.2025

полное наименование должности		инициалы, фамилия

Выписка из Единого государственного реестра недвижимости об объекте недвижимости

Описание местоположения земельного участка

Земельный участок
вид объекта недвижимости

Лист № 1 раздела 3	Всего листов раздела 3: 1	Всего разделов: 8	Всего листов выписки: 18

20.04.2025г. № КУВИ-001/2025-93138414	
Кадастровый номер:	64:48:020626:60

План (чертеж, схема) земельного участка

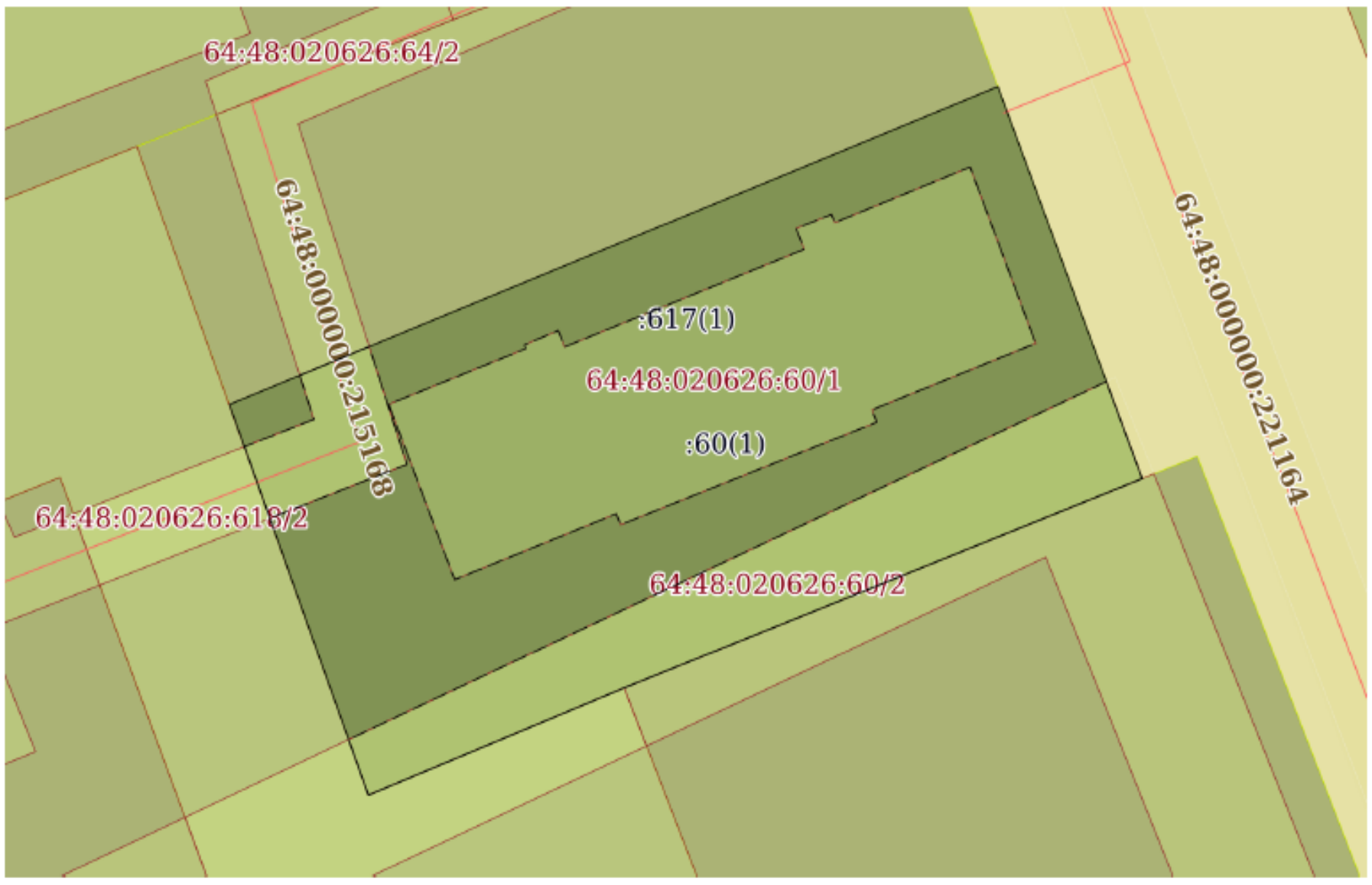

Масштаб 1:400	Условные обозначения:		

полное наименование должности	подпись	инициалы, фамилия

ДОКУМЕНТ ПОДПИСАН
ЭЛЕКТРОННОЙ ПОДПИСЬЮ
Сертификат: 009F0BDC181A023B64597F1E2579BEFB50
Владелец: ФЕДЕРАЛЬНАЯ СЛУЖБА ГОСУДАРСТВЕННОЙ РЕГИСТРАЦИИ, КАДАСТРА И КАРТОГРАФИИ
Действителен: с 02.08.2024 по 26.10.2025

Филиал публично-правовой компании «Роскадастр» по Саратовской области
полное наименование органа регистрации прав

Выписка из Единого государственного реестра недвижимости об объекте недвижимости

Сведения о характеристиках объекта недвижимости

На основании запроса от 19.05.2025, поступившего на рассмотрение 19.05.2025, сообщаем, что согласно записям Единого государственного реестра недвижимости:

Раздел 1 Лист 1

Земельный участок
вид объекта недвижимости

Лист № 1 раздела 1	Всего листов раздела 1: 4	Всего разделов: 7	Всего листов выписки: 17

19.05.2025г. № КУВИ-001/2025-107630356	
Кадастровый номер:	64:48:020626:62
Номер кадастрового квартала:	64:48:020626
Дата присвоения кадастрового номера:	16.04.2012
Ранее присвоенный государственный учетный номер:	данные отсутствуют
Адрес:	Российская Федерация, Саратовская область, г.о. город Саратов, г Саратов, ул 4-я Нагорная, д. 27Б
Площадь:	1006 +/- 11.08
Кадастровая стоимость, руб.:	1546252.18
Кадастровые номера расположенных в пределах земельного участка объектов недвижимости:	64:48:000000:215168
Кадастровые номера объектов недвижимости, из которых образован объект недвижимости:	данные отсутствуют
Кадастровые номера образованных объектов недвижимости:	данные отсутствуют
Категория земель:	Земли населенных пунктов
Виды разрешенного использования:	Размещение площадок для занятия спортом и физкультурой на открытом воздухе (физкультурные площадки, беговые дорожки, поля для спортивной игры)
Сведения о кадастровом инженере:	Зуйкин Олег Владимирович, дата завершения кадастровых работ: 02.04.2012
Сведения о лесах, водных объектах и об иных природных объектах, расположенных в пределах земельного участка:	данные отсутствуют

Лист 2

Земельный участок
вид объекта недвижимости

Лист № 2 раздела 1	Всего листов раздела 1: 4	Всего разделов: 7	Всего листов выписки: 17

19.05.2025г. № КУВИ-001/2025-107630356

Кадастровый номер:	64:48:020626:62

Сведения о том, что земельный участок полностью расположен в границах зоны с особыми условиями использования территории, территории объекта культурного наследия, публичного сервитута:	Земельный участок полностью расположен в границах зоны с реестровым номером 64:00-6.801 от 15.06.2023, ограничение использования земельного участка в пределах зоны: В соответствии с требованиями Воздушного кодекса Российской Федерации и Федерального закона от 1 июля 2017 № 135-ФЗ «О внесении изменений в отдельные законодательные акты Российской Федерации в части совершенствования порядка установления и использования приаэродромной территории и санитарно-защитной зоны» (далее – Федеральный закон № 135-ФЗ) на приаэродромной территории аэродрома гражданской авиации Саратов (Гагарин) установлены ограничения использования земельных участков и (или) расположенных на них объектов недвижимости и осуществления экономической и иной деятельности., вид/наименование: Приаэродромная территория аэродрома Саратов (Гагарин), тип: Охранная зона транспорта, решения: 1. дата решения: 02.02.2023, номер решения: 57-П, наименование ОГВ/ОМСУ: Федеральное агентство воздушного транспорта 2. дата решения: 09.06.2023, номер решения: б/н
Сведения о том, что земельный участок расположен в границах особой экономической зоны, территории опережающего развития, зоны территориального развития в Российской Федерации, игорной зоны:	данные отсутствуют
Сведения о том, что земельный участок расположен в границах особо охраняемой природной территории, Байкальской природной территории и ее экологических зон, лесопарковом зеленом поясе, охотничьего угодья, лесничества:	данные отсутствуют
Сведения о расположении земельного участка и (или) расположенного на нем объекта недвижимости в границах территории, в отношении которой принято решение о резервировании земель для государственных или муниципальных нужд:	данные отсутствуют
Сведения о результатах проведения государственного земельного надзора:	данные отсутствуют
Сведения о расположении земельного участка в границах территории, в отношении которой утвержден проект межевания территории:	данные отсутствуют
Условный номер земельного участка:	данные отсутствуют

Лист 3

Земельный участок
вид объекта недвижимости

Лист № 3 раздела 1	Всего листов раздела 1: 4	Всего разделов: 7	Всего листов выписки: 17

19.05.2025г. № КУВИ-001/2025-107630356

Кадастровый номер:	64:48:020626:62

Сведения о принятии акта и (или) заключении договора, предусматривающих предоставление в соответствии с земельным законодательством исполнительным органом государственным органом власти или органом местного самоуправления, находящегося в государственной или муниципальной собственности земельного участка для строительства наемного дома социального использования или наемного дома коммерческого использования:	данные отсутствуют
Сведения о том, что земельный участок или земельные участки образованы на основании решения об изъятии земельного участка и (или) расположенного на нем объекта недвижимости для государственных или муниципальных нужд:	данные отсутствуют
Сведения о том, что земельный участок образован из земель или земельного участка, государственная собственность на которые не разграничена:	данные отсутствуют
Сведения о наличии земельного спора о местоположении границ земельных участков:	данные отсутствуют
Статус записи об объекте недвижимости:	Сведения об объекте недвижимости имеют статус "актуальные"
Особые отметки:	Сведения о вещных правах на объект недвижимости, не зарегистрированных в реестре прав, ограничений прав и обременений недвижимого имущества: Вид права: Общая долевая собственность; Размер доли в праве: доля в праве пропорциональна размеру общей площади помещения; Правообладатель: Собственники помещений в многоквартирном доме. Сведения об ограничениях права на объект недвижимости, обременениях данного объекта, не зарегистрированных в реестре прав, ограничений прав и обременений недвижимого имущества: вид ограничения (обременения): прочие ограничения прав и обременения объекта недвижимости; срок действия не установлен. вид ограничения (обременения): ограничения прав на земельный участок, предусмотренные статьей 56 Земельного кодекса Российской Федерации; срок действия: с 17.02.2023; реквизиты документа-основания: распоряжение Комитета по управлению имуществом Саратовской области от 03.11.2022 № Т-696-р выдан: Комитет по управлению имуществом Саратовской области; Распоряжение от 28.05.2015 № Т-106-р выдан: Комитет по управлению имуществом Саратовской области. вид ограничения (обременения): ограничения прав на земельный участок, предусмотренные статьей 56 Земельного кодекса Российской Федерации; срок действия: с 31.08.2023; реквизиты документа-основания: приказ от 02.02.2023 № 57-П. вид ограничения (обременения): ограничения

ДОКУМЕНТ ПОДПИСАН
ЭЛЕКТРОННОЙ ПОДПИСЬЮ
Сертификат: 009F0BDC181A023B64597F1E2579BEFB50
Владелец: ФЕДЕРАЛЬНАЯ СЛУЖБА ГОСУДАРСТВЕННОЙ РЕГИСТРАЦИИ, КАДАСТРА И КАРТОГРАФИИ

полное наименование должности		инициалы, фамилия

Лист 4

Земельный участок
вид объекта недвижимости

Лист № 4 раздела 1	Всего листов раздела 1: 4	Всего разделов: 7	Всего листов выписки: 17

19.05.2025г. № КУВИ-001/2025-107630356	
Кадастровый номер:	64:48:020626:62
	прав на земельный участок, предусмотренные статьей 56 Земельного кодекса Российской Федерации; срок действия: с 31.10.2023; реквизиты документа-основания: приказ об установлении приаэродромной территории аэродрома гражданской авиации Саратов (Гагарин) от 02.02.2023 № 57-П выдан: Федеральное агентство воздушного транспорта (Росавиация). вид ограничения (обременения): ограничения прав на земельный участок, предусмотренные статьей 56 Земельного кодекса Российской Федерации; срок действия: с 17.12.2024; реквизиты документа-основания: приказ "Об установлении приаэродромной территории аэродрома гражданской авиации Саратов (Гагарин) от 02.02.2023 № 57-П выдан: Федеральное агентство воздушного транспорта; документ, воспроизводящий сведения, содержащиеся в решении об установлении или изменении границ границ зон с особыми условиями использования территорий от 09.06.2023 № б/н. Сведения, необходимые для заполнения раздела: 2 - Сведения о зарегистрированных правах, отсутствуют.
Получатель выписки:	Слободсков Сергей Александрович

Раздел 3 Лист 5

Выписка из Единого государственного реестра недвижимости об объекте недвижимости

Описание местоположения земельного участка

Земельный участок
вид объекта недвижимости

Лист № 1 раздела 3	Всего листов раздела 3: 1	Всего разделов: 7	Всего листов выписки: 17

19.05.2025г. № КУВИ-001/2025-107630356	
Кадастровый номер:	64:48:020626:62

План (чертеж, схема) земельного участка

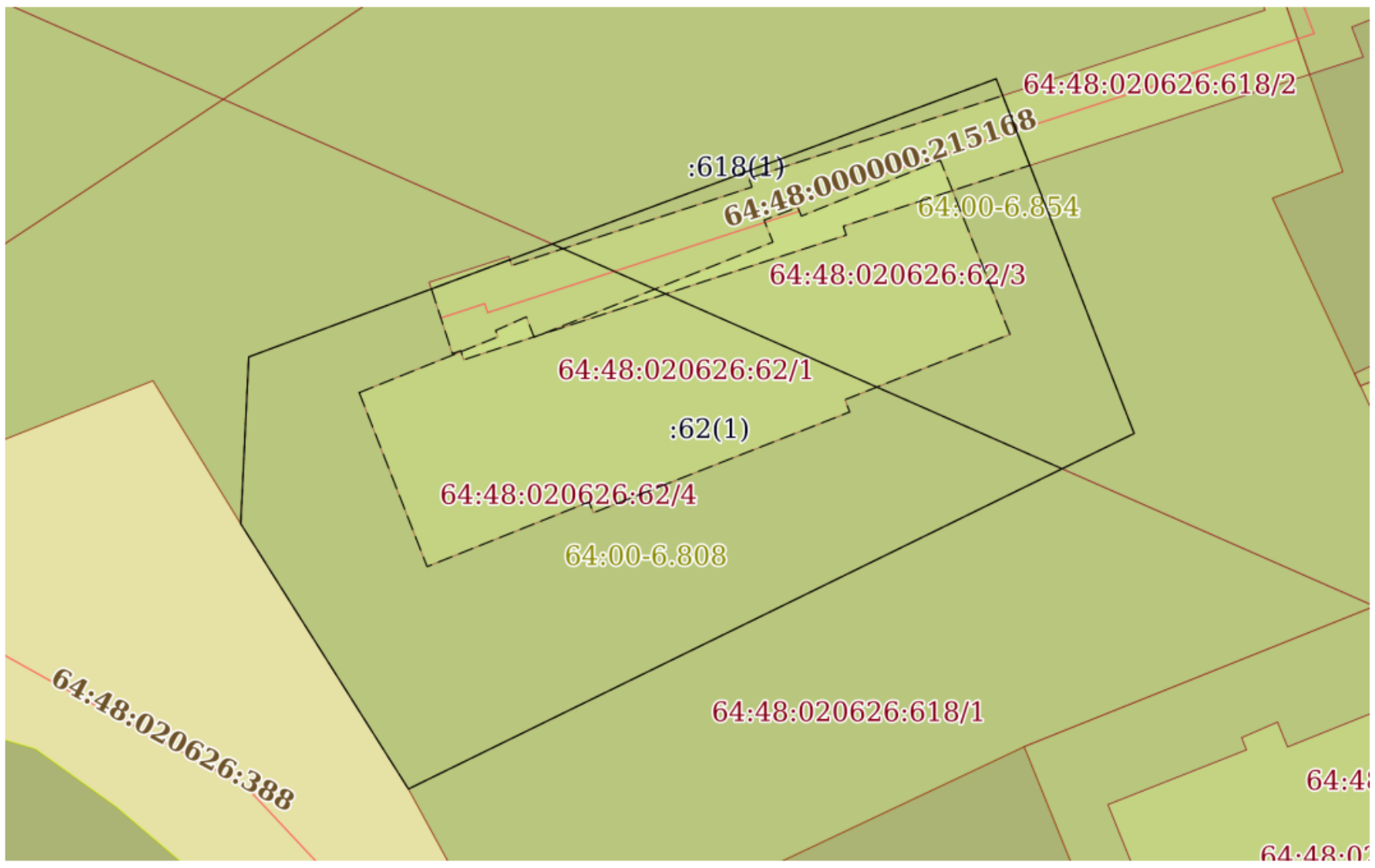

Масштаб 1:400	Условные обозначения:		

полное наименование должности		инициалы, фамилия

ДОКУМЕНТ ПОДПИСАН
ЭЛЕКТРОННОЙ ПОДПИСЬЮ
Сертификат: 009F0BDC181A023B64597F1E2579BEFB50
Владелец: ФЕДЕРАЛЬНАЯ СЛУЖБА ГОСУДАРСТВЕННОЙ РЕГИСТРАЦИИ, КАДАСТРА И КАРТОГРАФИИ
Действителен: с 02.08.2024 по 26.10.2025

13 января 2017 года № 47

Об изъятии земельных участков
для муниципальных нужд

В соответствии с частью 10 статьи 32 Жилищного кодекса Российской Федерации, статьями 2, 16 Федерального закона от 21 июля 2007 г. № 185-ФЗ «О фонде содействия реформированию жилищно-коммунального хозяйства», в целях реализации ведомственной целевой программы «Переселение граждан города Саратова из аварийного жилищного фонда в 2013-2017 годах», утвержденной постановлением администрации муниципального образования «Город Саратов» от 8 июля 2013 года № 1347

постановляю:

1. Изъять для муниципальных нужд земельные участки с кадастровыми номерами 64:48:020324:74; 64:48:020520:146; 64:48:020628:330; 64:48:020324:72; 64:48:020626:60; 64:48:020430:21; 64:48:020333:63; 64:48:040121:805; 64:48:020329:69; 64:48:020626:66; 64:48:020626:382; 64:48:020626:68; 64:48:020627:68 и жилые помещения, расположенные в многоквартирных домах, находящихся на изымаемых земельных участках (приложение).

2. Комитету по общественным отношениям, анализу и информации администрации муниципального образования «Город Саратов» опубликовать настоящее постановление в средствах массовой информации и разместить на официальном сайте администрации муниципального образования «Город Саратов» в течение 10 дней со дня его издания.

3. Комитету по управлению имуществом города Саратова направить копию настоящего постановления правообладателям изымаемой недвижимости, а также в орган, осуществляющий государственную регистрацию прав на недвижимое имущество и сделок с ним, в течение 10 дней со дня его издания.

4. Контроль за исполнением настоящего постановления возложить на заместителя главы администрации муниципального образования «Город Саратов» по градостроительству и архитектуре.

Глава муниципального образования
«Город Саратов» В.Н. Сараев

1	2	3	4
33.	64:48:020324:1181	г. Саратов, Кавказский пр., д. № 5, кв. № 28	
34.	64:48:020323:1081	г. Саратов, Кавказский пр., д. № 5, кв. № 38	
35.	64:48:020324:1227	г. Саратов, Кавказский пр., д. № 5, кв. № 40	
36.	64:48:020324:964	г. Саратов, Кавказский пр., д. № 5, кв. № 41	
37.	64:48:020324:986	г. Саратов, Кавказский пр., д. № 5, кв. № 42	
38.	64:48:020324:1222	г. Саратов, Кавказский пр., д. № 5, кв. № 43	
39.	64:48:020324:1184	г. Саратов, Кавказский пр., д. № 5, кв. № 44	
40.	64:48:020610:713	г. Саратов, ул. 4-я Нагорная, д. № 27, кв. № 2, 2/1	64:48:020626:60
41.	64:48:020610:1063	г. Саратов, ул. 4-я Нагорная, д. № 27, кв. № 5	
42.	64:48:020610:1038	г. Саратов, ул. 4-я Нагорная, д. № 27, кв. № 1/1	
43.	64:48:020610:1039	г. Саратов, ул. 4-я Нагорная, д. № 27, кв. № 1/3	
44.	64:48:020610:1064	г. Саратов, ул. 4-я Нагорная, д. № 27, кв. № 3/1	
45.	64:48:020430:536	г. Саратов, ул. им. Азина В.М., д. № 45, кв. № 3	64:48:020430:21
46.	64:48:020430:515	г. Саратов, ул. им. Азина В.М., д. № 45, кв. № 3	
47.	64:48:020430:412	г. Саратов, ул. им. Азина В.М., д. № 45, кв. № 4/1	
48.	64:48:020430:413	г. Саратов, ул. им. Азина В.М., д. № 45, кв. № 4/2, 4/3	
49.	64:48:020430:729	г. Саратов, ул. им. Азина В.М., д. № 45, кв. № 8, 8/2	
50.	64:48:020333:1737	г. Саратов, ул. Барнаульская, д. № 11, кв. № 23	64:48:020333:63
51.	64:48:020313:1489	г. Саратов, ул. Барнаульская, д. № 11, кв. № 25	
52.	64:48:020333:1489	г. Саратов, ул. Барнаульская, д. № 11, кв. № 26	
53.	64:48:020333:227	г. Саратов, ул. Барнаульская, д. № 11, кв. № 29, 31, 33	
54.	64:48:020333:228	г. Саратов, ул. Барнаульская, д. № 11, кв. № 35, 36, 38, 39	
55.	отсутствует	г. Саратов, ул. Барнаульская, д. № 11, кв. № 40	

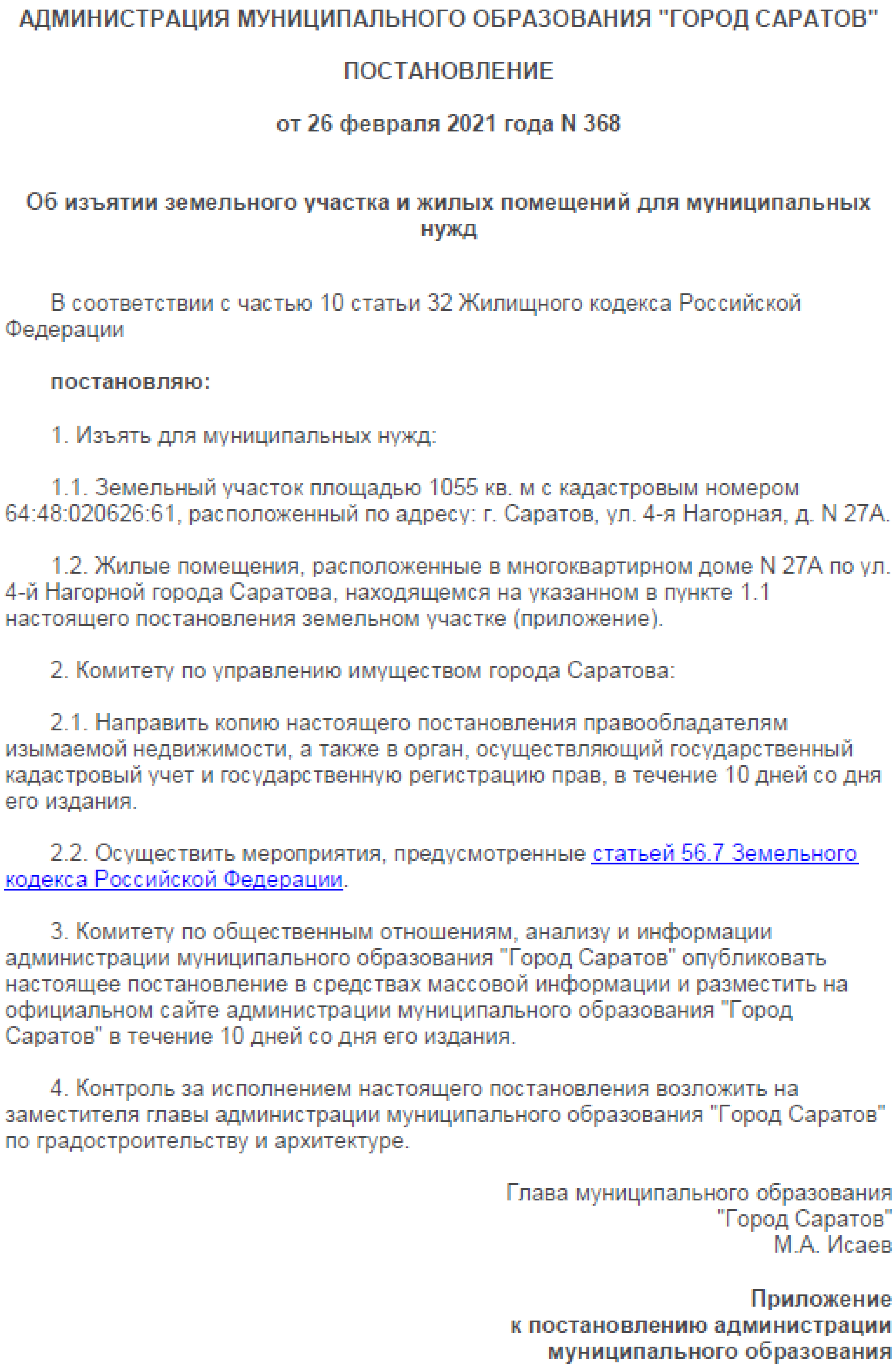

АДМИНИСТРАЦИЯ МУНИЦИПАЛЬНОГО ОБРАЗОВАНИЯ "ГОРОД САРАТОВ"

ПОСТАНОВЛЕНИЕ

от 26 февраля 2021 года N 368

Об изъятии земельного участка и жилых помещений для муниципальных нужд

В соответствии с частью 10 статьи 32 Жилищного кодекса Российской Федерации

постановляю:

1. Изъять для муниципальных нужд:

1.1. Земельный участок площадью 1055 кв. м с кадастровым номером 64:48:020626:61, расположенный по адресу: г. Саратов, ул. 4-я Нагорная, д. N 27А.

1.2. Жилые помещения, расположенные в многоквартирном доме N 27А по ул. 4-й Нагорной города Саратова, находящемся на указанном в пункте 1.1 настоящего постановления земельном участке (приложение).

2. Комитету по управлению имуществом города Саратова:

2.1. Направить копию настоящего постановления правообладателям изымаемой недвижимости, а также в орган, осуществляющий государственный кадастровый учет и государственную регистрацию прав, в течение 10 дней со дня его издания.

2.2. Осуществить мероприятия, предусмотренные статьей 56.7 Земельного кодекса Российской Федерации.

3. Комитету по общественным отношениям, анализу и информации администрации муниципального образования "Город Саратов" опубликовать настоящее постановление в средствах массовой информации и разместить на официальном сайте администрации муниципального образования "Город Саратов" в течение 10 дней со дня его издания.

4. Контроль за исполнением настоящего постановления возложить на заместителя главы администрации муниципального образования "Город Саратов" по градостроительству и архитектуре.

Глава муниципального образования
"Город Саратов"
М.А. Исаев

Приложение
к постановлению администрации
муниципального образования

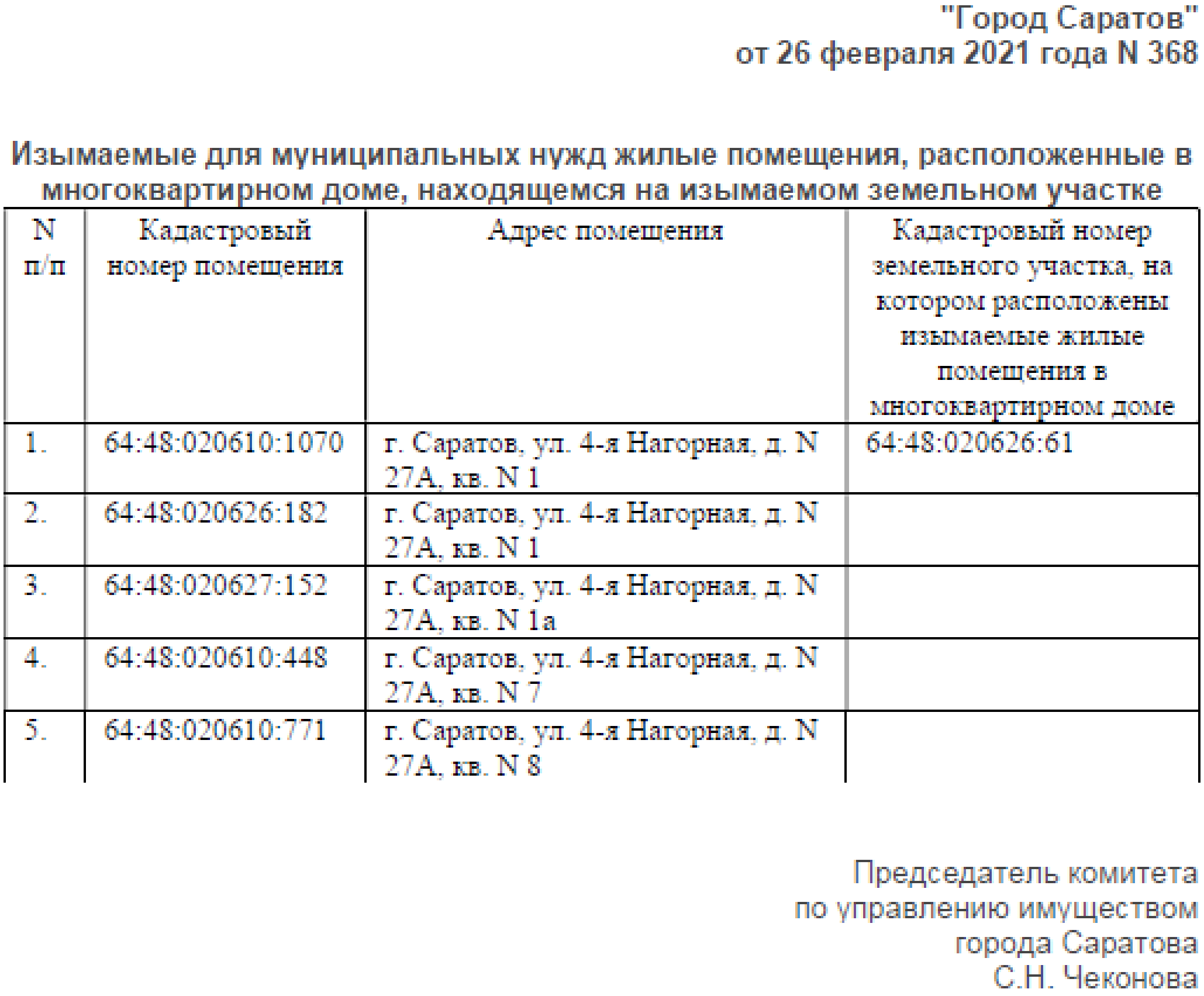

"Город Саратов"
от 26 февраля 2021 года N 368

Изымаемые для муниципальных нужд жилые помещения, расположенные в многоквартирном доме, находящемся на изымаемом земельном участке

N п/п	Кадастровый номер помещения	Адрес помещения	Кадастровый номер земельного участка, на котором расположены изымаемые жилые помещения в многоквартирном доме
1.	64:48:020610:1070	г. Саратов, ул. 4-я Нагорная, д. N 27А, кв. N 1	64:48:020626:61
2.	64:48:020626:182	г. Саратов, ул. 4-я Нагорная, д. N 27А, кв. N 1	
3.	64:48:020627:152	г. Саратов, ул. 4-я Нагорная, д. N 27А, кв. N 1а	
4.	64:48:020610:448	г. Саратов, ул. 4-я Нагорная, д. N 27А, кв. N 7	
5.	64:48:020610:771	г. Саратов, ул. 4-я Нагорная, д. N 27А, кв. N 8	

Председатель комитета
по управлению имуществом
города Саратова
С.Н. Чеконова

9 февраля 2015 года № 53-р

О мероприятиях по отселению
из многоквартирного дома,
расположенного по адресу: г. Саратов,
ул. Прессовая, д. № 47а

В соответствии с постановлением Правительства Российской Федерации от 28 января 2006 г. № 47 «Об утверждении Положения о признании помещения жилым помещением, жилого помещения непригодным для проживания и многоквартирного дома аварийным и подлежащим сносу или реконструкции», статьей 32 Жилищного кодекса Российской Федерации, на основании заключения от 13 декабря 2011 года № 50/з межведомственной комиссии по признанию помещений жилыми помещениями, жилых помещений пригодными (непригодными) для проживания и многоквартирных домов аварийными и подлежащими сносу, созданной постановлением главы администрации города Саратова от 8 августа 2006 года № 212А:

1. Собственникам помещений, расположенных в многоквартирном доме по адресу: г. Саратов, ул. Прессовая, д. № 47а:

1.1. В течение трех месяцев со дня издания настоящего распоряжения произвести отселение из занимаемых помещений.

1.2. Произвести снос указанного дома в срок до 13 декабря 2015 года, установленный в заключении межведомственной комиссии от 13 декабря 2011 года № 50/з.

2. Администрации Заводского района муниципального образования «Город Саратов», комитету по управлению имуществом города Саратова провести мероприятия по предоставлению гражданам, проживающим в многоквартирном доме № 47а по улице Прессовой города Саратова на условиях социального найма, жилых помещений в соответствии со статьей 89 Жилищного кодекса Российской Федерации или, по соглашению с нанимателями, жилых помещений муниципального жилищного фонда общей площадью менее ранее занимаемых.

3. Установить, что при наличии исполненного судебного постановления о предоставлении жилого помещения или при принятии судом определения об изменении способа и порядка исполнения решения суда о предоставлении жилого помещения в отношении нанимателей жилых помещений, указанных в пункте 2 настоящего распоряжения, требования пункта 2 настоящего распоряжения на данных нанимателей не распространяются.

4. Комитету по управлению имуществом города Саратова:

4.1. Осуществить мероприятия по формированию земельного участка, занимаемого многоквартирным домом, расположенным по адресу: г. Саратов, ул. Прессовая, д. № 47а.

4.2. Включить сведения об аварийности жилых помещений в многоквартирном доме, расположенном по адресу: г. Саратов, ул. Прессовая, д. № 47а, в реестр муниципальной собственности муниципального образования «Город Саратов».

5. Администрации Заводского района муниципального образования «Город Саратов»:

5.1. Принять меры по недопущению повторного заселения жилых помещений в многоквартирном доме, расположенном по адресу: г. Саратов, ул. Прессовая, д. № 47а.

5.2. Надлежащим образом вручить копии настоящего распоряжения каждому собственнику помещений в многоквартирном доме, расположенном по адресу: г. Саратов, ул. Прессовая, д. № 47а.

5.3. Осуществить контроль за проведением собственниками помещений в многоквартирном доме, расположенном по адресу: г. Саратов, ул. Прессовая, д. № 47а, мероприятий, установленных пунктами 1.1, 1.2 настоящего распоряжения.

6. Комитету по общественным отношениям, анализу и информации администрации муниципального образования «Город Саратов» опубликовать настоящее распоряжение в средствах массовой информации.

7. Контроль за исполнением настоящего распоряжения возложить на заместителя главы администрации муниципального образования «Город Саратов» по градостроительству и архитектуре.

Глава администрации
муниципального образования
«Город Саратов» А.Г. Буренин

АДМИНИСТРАЦИЯ МУНИЦИПАЛЬНОГО ОБРАЗОВАНИЯ "ГОРОД САРАТОВ"

ПОСТАНОВЛЕНИЕ

от 9 октября 2017 года N 2865

Об изъятии земельных участков для муниципальных нужд

В соответствии с частью 10 статьи 32 Жилищного кодекса Российской Федерации, статьями 2, 16 Федерального закона от 21 июля 2007 г. N 185-ФЗ "О Фонде содействия реформированию жилищно-коммунального хозяйства", в целях реализации ведомственной целевой программы "Переселение граждан города Саратова из аварийного жилищного фонда в 2013-2017 годах", утвержденной постановлением администрации муниципального образования "Город Саратов" от 8 июля 2013 года N 1347

постановляю:

1. Изъять для муниципальных нужд земельные участки с кадастровыми номерами 64:48:020632:660, 64:48:020439:28, 64:48:020324:68, 64:48:020324:71, 64:48:010325:657, 64:48:010248:149, 64:48:020325:43, 64:48:020626:57, 64:48:020626:56, 64:48:020626:70, 64:48:020344:75, 64:48:020325:943, 64:48:020318:159, 64:48:020325:942, 64:48:020318:154, 64:48:020318:185, 64:48:020315:387 и жилые помещения, расположенные в многоквартирных домах, находящихся на изымаемых земельных участках (приложение).

2. Комитету по общественным отношениям, анализу и информации администрации муниципального образования "Город Саратов" опубликовать настоящее постановление в средствах массовой информации и разместить на официальном сайте администрации муниципального образования "Город Саратов" в течение 10 дней со дня его издания.

3. Комитету по управлению имуществом города Саратова направить копию настоящего постановления правообладателям изымаемой недвижимости, а также в орган, осуществляющий государственный кадастровый учет и государственную регистрацию прав, в течение 10 дней со дня его издания.

4. Контроль за исполнением настоящего постановления возложить на заместителя главы администрации муниципального образования "Город Саратов" по градостроительству и архитектуре.

И.п. главы муниципального образования
"Город Саратов"
С.В. Пилипенко

Приложение
к постановлению администрации муниципального образования "Город Саратов"
от 9 октября 2017 года N 2865

19.	64:48:020610:443	г. Саратов, ул. 4-я Нагорная, д. N 25а, кв. N 1	64:48:020626:57
20.	64:48:020610:873	г. Саратов, ул. 4-я Нагорная, д. N 25А, кв. N 8, 8/1	
21.	64:48:020626:184	г. Саратов, ул. 4-я Нагорная, д. N 23а, кв. N 8	64:48:020626:56
22.	64:48:020610:897	г. Саратов, ул. 4-я Нагорная, д. N 23А, кв. N 8	
23.	64:48:020619:527	г. Саратов, ул. Прессовая, д. N 47В, кв. N 1	64:48:020626:70
24.	64:48:020619:526	г. Саратов, ул. Прессовая, д. N 47В, кв. N 3	
25.	64:48:020619:525	г. Саратов, ул. Прессовая, д. N 47В, кв. N 4	
26.	64:48:000000:219980	г. Саратов, Фруктовый проезд, д. N 1а, к. N 27	64:48:020344:75
27.	64:48:020337:315	г. Саратов, Фруктовый проезд, д. N 1А, кв. N 29, 30	
28.	64:48:020325:681	г. Саратов, пос. Юнгеровка, 3-й проезд, д. N 1, кв. N 3	64:48:020325:943
29.	64:48:020325:887	г. Саратов, пос. Юнгеровка, 3-й проезд, д. N 1, кв. N 4	
30.	64:48:000000:217663	г. Саратов, пос. Юнгеровка, 3-й проезд, д. N 1, кв. N 11	
31.	64:48:020325:144	г. Саратов, пос. Юнгеровка, 3-й проезд, д. N 1, кв. N 12	
32.	64:48:020325:679	г. Саратов, пос. Юнгеровка, 3-й проезд, д. N 1, кв. N 15	
33.	64:48:020318:444	г. Саратов, пос. Юриш, ул. Новая 9-я Линия, д. N 4, кв. N 1	64:48:020318:159
34.	64:48:020318:483	г. Саратов, пос. Юриш, ул. Новая 9-я Линия, д. N 4, кв. N 5	
35.	64:48:020318:566	г. Саратов, пос. Юриш, ул. Новая 9-я Линия, д. N 4, кв. N 10	
36.	64:48:020318:553	г. Саратов, пос. Юриш, ул. Новая 9-я Линия, д. N 4, к. N 11	
37.	64:48:020318:451	г. Саратов, пос. Юриш, ул. Новая 9-я Линия, д. N 4, к. N 15	
38.	64:48:020318:568	г. Саратов, пос. Юриш, ул. Новая 9-я Линия, д. N 4, кв. N 20	
39.	64:48:020318:554	г. Саратов, пос. Юриш, ул. Новая 9-я Линия, д. N 4, к. N 22	
40.	64:48:020318:552	г. Саратов, пос. Юриш, ул. Новая 9-я Линия, д. N 4, к. N 23	
41.	64:48:020318:533	г. Саратов, пос. Юриш, ул. Новая 9-я Линия, д. N 4, к. N 24	
42.	64:48:020318:489	г. Саратов, пос. Юриш, ул. Новая 9-я Линия, д. N 4, кв. N 26	
43.	64:48:020318:475	г. Саратов, пос. Юриш, ул. Новая 9-я Линия, д. N 4, кв. N 31	
44.	64:48:020325:706	г. Саратов, пос. Юнгеровка, 3-й	64:48:020325:942

20 июля 2021 года № 1963

Об изъятии земельного участка
и жилых помещений
для муниципальных нужд

В соответствии с частью 10 статьи 32 Жилищного кодекса Российской Федерации

постановляю:

1. Изъять для муниципальных нужд:

1.1. Земельный участок площадью 2083 кв. м с кадастровым номером 64:48:020626:372, расположенный по адресу: г. Саратов, 1-й Прессовый проезд, д. № 2Г.

1.2. Жилые помещения, расположенные в многоквартирном доме № 2Г по 1-му Прессовому проезду города Саратова, находящемся на указанном в пункте 1.1 настоящего постановления земельном участке (приложение).

2. Комитету по управлению имуществом города Саратова:

2.1. Направить копию настоящего постановления правообладателям изымаемой недвижимости, а также в орган, осуществляющий государственный кадастровый учет и государственную регистрацию прав, в течение 10 дней со дня его издания.

2.2. Осуществить мероприятия, предусмотренные статьей 56.7 Земельного кодекса Российской Федерации.

3. Комитету по общественным отношениям, анализу и информации администрации муниципального образования «Город Саратов» опубликовать настоящее постановление в средствах массовой информации и разместить на официальном сайте администрации муниципального образования «Город Саратов» в течение 10 дней со дня его издания.

4. Контроль за исполнением настоящего постановления возложить на заместителя главы администрации муниципального образования «Город Саратов» по градостроительству и архитектуре.

Глава муниципального образования
«Город Саратов» М.А. Исаев

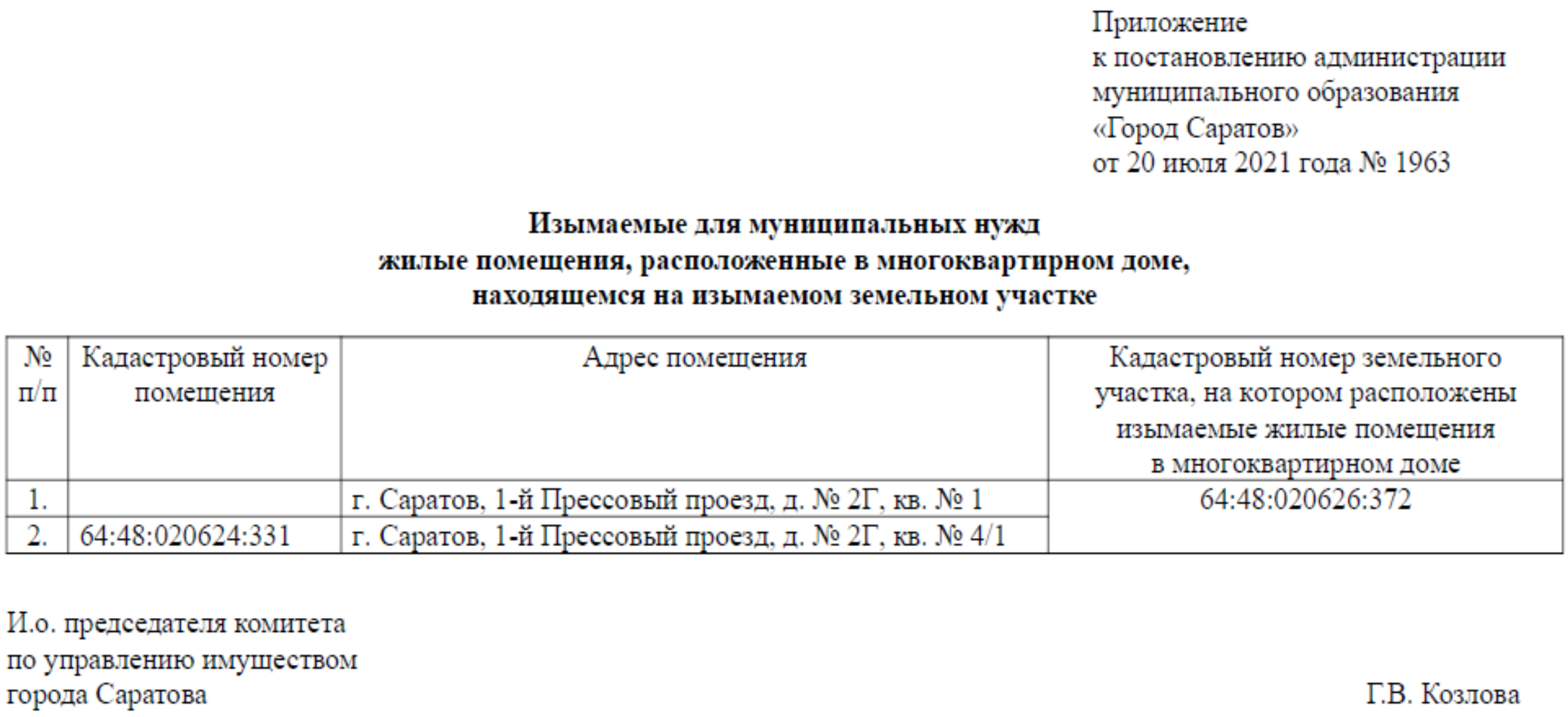

Приложение
к постановлению администрации
муниципального образования
«Город Саратов»
от 20 июля 2021 года № 1963

Изымаемые для муниципальных нужд жилые помещения, расположенные в многоквартирном доме, находящемся на изымаемом земельном участке

№ п/п	Кадастровый номер помещения	Адрес помещения	Кадастровый номер земельного участка, на котором расположены изымаемые жилые помещения в многоквартирном доме
1.		г. Саратов, 1-й Прессовый проезд, д. № 2Г, кв. № 1	64:48:020626:372
2.	64:48:020624:331	г. Саратов, 1-й Прессовый проезд, д. № 2Г, кв. № 4/1	

И.о. председателя комитета
по управлению имуществом
города Саратова
Г.В. Козлова

5 июня 2017 года № 413-р

О мероприятиях по отселению
из многоквартирного дома,
расположенного по адресу: г. Саратов,
1-й Прессовый пр., д. № 2б

В соответствии со статьей 32 Жилищного кодекса Российской Федерации, постановлением Правительства Российской Федерации от 28 января 2006 г. № 47 «Об утверждении Положения о признании помещения жилым помещением, жилого помещения непригодным для проживания и многоквартирного дома аварийным и подлежащим сносу или реконструкции», на основании заключения от 4 мая 2017 года № 14/з межведомственной комиссии по оценке соответствия помещений и многоквартирных домов установленным в Положении о признании помещения жилым помещением, жилого помещения непригодным для проживания и многоквартирного дома аварийным и подлежащим сносу или реконструкции требованиям, созданной постановлением администрации муниципального образования «Город Саратов» от 9 июня 2015 года № 1415:

1. Признать многоквартирный дом, расположенный по адресу: г. Саратов, 1-й Прессовый пр., д. № 2б, аварийным и подлежащим сносу.

2. Собственникам помещений, расположенных в многоквартирном доме по адресу: г. Саратов, 1-й Прессовый пр., д. № 2б:

2.1. В течение трех месяцев со дня издания настоящего распоряжения произвести отселение из занимаемых помещений.

2.2. Произвести снос указанного дома до 4 мая 2019 года.

3. Администрации Заводского района муниципального образования «Город Саратов», комитету по управлению имуществом города Саратова провести мероприятия по предоставлению гражданам, проживающим в многоквартирном доме № 2б по 1-му Прессовому проезду города Саратова на условиях социального найма, жилых помещений в соответствии со статьей 89 Жилищного кодекса Российской Федерации или, по соглашению с нанимателями, жилых помещений муниципального жилищного фонда общей площадью менее ранее занимаемых.

4. Установить, что при наличии исполненного судебного постановления о предоставлении жилого помещения или при принятии судом определения об изменении способа и порядка исполнения решения суда о предоставлении жилого помещения в отношении нанимателей жилых помещений, указанных в пункте 3 настоящего распоряжения, требования пункта 3 настоящего распоряжения на данных нанимателей не распространяются.

5. Комитету по управлению имуществом города Саратова:

5.1. Осуществить мероприятия по формированию земельного участка, занимаемого многоквартирным домом, расположенным по адресу: г. Саратов, 1-й Прессовый пр., д. № 2б.

5.2. Включить сведения об аварийности многоквартирного дома, расположенного по адресу: г. Саратов, 1-й Прессовый пр., д. № 2б, в реестр муниципальной собственности муниципального образования «Город Саратов».

6. Администрации Заводского района муниципального образования «Город Саратов»:

6.1. Принять меры по недопущению повторного заселения жилых помещений в многоквартирном доме, расположенном по адресу: г. Саратов, 1-й Прессовый пр., д. № 2б.

6.2. Надлежащим образом вручить копию настоящего распоряжения каждому собственнику помещений в многоквартирном доме, расположенном по адресу: г. Саратов, 1-й Прессовый пр., д. № 2б.

6.3. Осуществить контроль за проведением собственниками помещений в многоквартирном доме, расположенном по адресу: г. Саратов, 1-й Прессовый пр., д. № 2б, мероприятий, установленных пунктами 2.1, 2.2 настоящего распоряжения.

7. Комитету по общественным отношениям, анализу и информации администрации муниципального образования «Город Саратов» опубликовать настоящее распоряжение в средствах массовой информации.

8. Контроль за исполнением настоящего распоряжения возложить на заместителя главы администрации муниципального образования «Город Саратов» по градостроительству и архитектуре.

Глава муниципального образования
«Город Саратов» В.Н. Сараев

28 апреля 2016 года № 252-р

О мероприятиях по отселению
из многоквартирного дома,
расположенного по адресу:
г. Саратов, ул. 4-я Нагорная, д. № 27б

В соответствии с постановлением Правительства Российской Федерации от 28 января 2006 г. № 47 «Об утверждении Положения о признании помещения жилым помещением, жилого помещения непригодным для проживания и многоквартирного дома аварийным и подлежащим сносу или реконструкции», статьей 32 Жилищного кодекса Российской Федерации, на основании заключения от 31 марта 2016 года № 4/з межведомственной комиссии по оценке соответствия помещений и многоквартирных домов установленным в Положении о признании помещения жилым помещением, жилого помещения непригодным для проживания и многоквартирного дома аварийным и подлежащим сносу или реконструкции требованиям, созданной постановлением администрации муниципального образования «Город Саратов» от 9 июня 2015 года № 1415:

1. Признать многоквартирный дом, расположенный по адресу: г. Саратов, ул. 4-я Нагорная, д. № 27б, аварийным и подлежащим сносу.

2. Собственникам помещений, расположенных в многоквартирном доме по адресу: г. Саратов, ул. 4-я Нагорная, д. № 27б:

2.1. В течение трех месяцев со дня издания настоящего распоряжения произвести отселение из занимаемых помещений.

2.2. Произвести снос указанного дома до 31 декабря 2017 года.

3. Администрации Заводского района муниципального образования «Город Саратов», комитету по управлению имуществом города Саратова провести мероприятия по предоставлению гражданам, проживающим в многоквартирном доме № 27б по ул. 4-й Нагорной города Саратова на условиях социального найма, жилых помещений в соответствии со статьей 89 Жилищного кодекса Российской Федерации или, по соглашению с нанимателями, жилых помещений муниципального жилищного фонда общей площадью менее ранее занимаемых.

4. Установить, что при наличии исполненного судебного постановления о предоставлении жилого помещения или при принятии судом определения об изменении способа и порядка исполнения решения суда о предоставлении жилого помещения в отношении нанимателей жилых помещений, указанных в пункте 3 настоящего распоряжения, требования пункта 3 настоящего распоряжения на данных нанимателей не распространяются.

5. Комитету по управлению имуществом города Саратова:

5.1. Осуществить мероприятия по формированию земельного участка, занимаемого многоквартирным домом, расположенным по адресу: г. Саратов, ул. 4-я Нагорная, д. № 27б.

5.2. Включить сведения об аварийности многоквартирного дома, расположенного по адресу: г. Саратов, ул. 4-я Нагорная, д. № 27б, в реестр муниципальной собственности муниципального образования «Город Саратов».

6. Администрации Заводского района муниципального образования «Город Саратов»:

6.1. Принять меры по недопущению повторного заселения жилых помещений в многоквартирном доме, расположенном по адресу: г. Саратов, ул. 4-я Нагорная, д. № 27б.

6.2. Надлежащим образом вручить копии настоящего распоряжения каждому собственнику помещений в многоквартирном доме, расположенном по адресу: г. Саратов, ул. 4-я Нагорная, д. № 27б.

6.3. Осуществить контроль за проведением собственниками помещений в многоквартирном доме, расположенном по адресу: г. Саратов, ул. 4-я Нагорная, д. № 27б, мероприятий, установленных пунктами 2.1, 2.2 настоящего распоряжения.

7. Комитету по общественным отношениям, анализу и информации администрации муниципального образования «Город Саратов» опубликовать настоящее распоряжение в средствах массовой информации.

8. Контроль за исполнением настоящего распоряжения возложить на заместителя главы администрации муниципального образования «Город Саратов» по градостроительству и архитектуре.

Глава администрации
муниципального образования
«Город Саратов» В.Н.
Сараев

**МИНИСТЕРСТВО
ПРИРОДНЫХ РЕСУРСОВ
И ЭКОЛОГИИ
САРАТОВСКОЙ ОБЛАСТИ**

ул.1-я Садовая, 131 а, г.Саратов, 410005
Тел.: (845-2) 49-05-50; факс (845-2) 49-05-25
ecocom@saratov.gov.ru; saratovles@mail.ru

15.04.2025 № 4456
на № 91 от 08.04.2025 г.

**Директору
ООО «СТАТУС»
Аниськину В.В.**

**пр. им. П.Столыпина, д. 8,
г. Саратов, 410051.
E-mail: status-offise.ru@mail.ru**

О предоставлении информации

Уважаемый Владимир Викторович!

На Ваш запрос сообщаю, что в границах объекта, расположенного в кадастровом квартале 64:48:020626, особо охраняемые природные территории регионального значения отсутствуют.

В границу запрашиваемой территории не входят земли лесного фонда, а также другие защитные леса.

**Заместитель министра –
начальник управления
государственного экологического
надзора**

Документ подписан
электронной подписью
СВЕДЕНИЯ О СЕРТИФИКАТЕ ЭП
Сертификат: 3C1823DF4697D2C9EA73FB59B8000C2C
Владелец: Карасёв Евгений Михайлович
Действителен с 19-08-2024 до 12-11-2025

Е.М. Карасёв

Василенков Олег Анатольевич
(8452)49-05-54

КОМИТЕТ
КУЛЬТУРНОГО НАСЛЕДИЯ
САРАТОВСКОЙ ОБЛАСТИ

ул. им. Мичурина И.В., д. 86, г. Саратов, 410056
Тел.: (845-2) 20-90-55; факс (845-2) 22-38-40
knsaratov@mail.ru

07.05.2025 № 01-07/1823-исх
на № 90 от 08.04.2025

Директору ООО «Статус»
Аниськину В.В.
status-office.ru@mail.ru

Уважаемый Владимир Викторович!

В связи с Вашим запросом о наличии или отсутствии объектов культурного наследия на территории, ограниченной ул. Прессовой, ул. 4-й Нагорной, проездом без названия, 1-м Прессовым проездом и 6-м Нагорным проездом в Заводском районе города Саратова, сообщаем.

На территории, ограниченной ул. Прессовой, ул. 4-й Нагорной, проездом без названия, 1-м Прессовым проездом и 6-м Нагорным проездом в Заводском районе города Саратова, отсутствуют объекты культурного наследия, включённые в единый государственный реестр объектов культурного наследия (памятников истории и культуры) народов Российской Федерации, выявленные объекты культурного наследия и объекты, обладающие признаками объекта культурного (в т.ч. археологического) наследия.

Испрашиваемая территория расположена вне зон охраны и защитных зон объектов культурного наследия.

Информируем Вас, что в соответствии с пунктом 4 статьи 36 Федерального закона от 25 июня 2002 года № 73-ФЗ «Об объектах культурного наследия (памятниках истории и культуры) народов Российской Федерации» в случае обнаружения в ходе проведения изыскательских, проектных, земляных, строительных, мелиоративных, хозяйственных работ объекта, обладающего признаками объекта культурного наследия, в том числе объекта археологического наследия, заказчик указанных работ, технический заказчик (застройщик) объекта капитального строительства, лицо, проводящее указанные работы, обязаны незамедлительно приостановить указанные работы и в течение трёх дней со дня обнаружения такого объекта направить в региональный орган охраны объектов культурного наследия письменное заявление об обнаруженном объекте культурного наследия либо заявление в форме электронного документа, подписанного усиленной квалифицированной электронной подписью в соответствии с требованиями ФЗ от 6 апреля 2011 года № 63-ФЗ «Об электронной подписи».

Заместитель председателя комитета Документ подписан электронной подписью СВЕДЕНИЯ О СЕРТИФИКАТЕ ЭП Сертификат: 0080CB52757B362C65F901FD5C14EF1121 Владелец: Афанасьева Вера Павловна Действителен с 03-05-2024 до 27-07-2025 **В.П. Афанасьева**

Мастрюкова Светлана Александровна
Шустова Елена Геннадьевна
Спиридонов Михаил Вячеславович
+7 (8452) 20-90-55

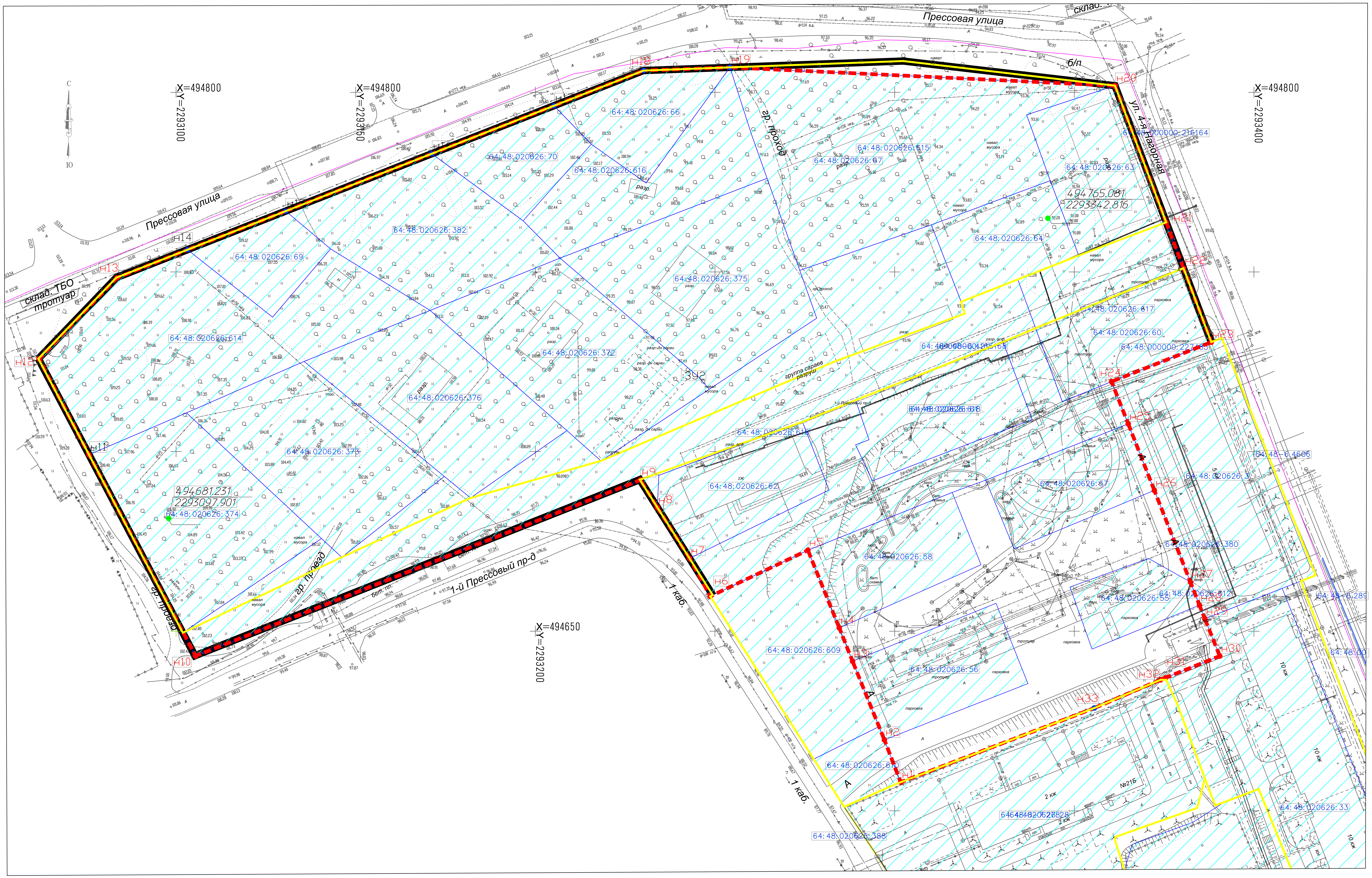
С
Ю
X=494800
Y=2293100
X=494800
Y=2293150
X=494800
Y=2293400
X=494650
Y=2293200
Прессовая улица
Прессовая улица
склад. ТБО
тротуар
скл.
б/п
ул. 4-я Нагорная
гр. проход
гр. проезд
гр. проезд
1-й Прессовый пр-д
1 каб.
1 каб.
10 кж
2 кж
№21Б
группа сараев разруш.
494765.081
2293342.816
494681.231
2293097.901
н1
н2
н4
н5
н6
н7
н8
н9
н10
н11
н12
н13
н14
н15
н16
н17
н18
н19
н20
н21
н22
н23
н24
н25
н26
н27
н28
н29
н30
н31
н32
н33
64:48:020626:66
64:48:020626:70
64:48:020626:616
64:48:020626:615
64:48:020626:67
64:48:000000:216164
64:48:020626:63
64:48:020626:382
64:48:020626:69
64:48:020626:64
64:48:020626:375
64:48:020626:617
64:48:020626:60
64:48:000000:22783
64:48:020626:614
64:48:020626:372
64:48:020626:376
64:48:020626:618
64:48:020626:61
64:48:020626:373
64:48:020626:62
64:48:020626:87
64:48:020626:3
64:48:6:4606
64:48:020626:374
64:48:020626:58
64:48:020626:380
64:48:020626:55
64:48:020626:612
64:48:6:289
64:48:020626:609
64:48:020626:56
64:48:00
64:48:020626:610
64:48:020626:28
64:48:020626:33
64:48:020626:388

н21	изменяемая граница территории межевания
3	красные линии существующие
-	граница территориальной зоны
▨ -	земельный участок, сведения о котором учтены в ГКН

Условные обозначения

А	Дорога (асфальтное покрытие)
Гр	Дорога (грунтовое покрытие)
Щ	Дорога (щебеночное покрытие)
	Линии связи воздушные
т	Теплотрасса
КН	Строение каменное нежилое
КЖ	Строение каменное жилое
Н	Строение деревянное нежилое
	Забор каменный
	Забор металический на каменных столбах
	3 провода ВЛ 10кв высота провода 8.9м.

в	Водопровод Д=110 труба п/э
⊖	колодец смотровой водопровода
⊕	колодец смотровой канализации
г	Газопровод наземный н/д труба сталь
г	Газопровод подземный н/д труба сталь
в/г	точка выхода газопровода из подземного в наземный
	Условная граница участка
	Забор металический
	Забор сетка рабица
	Забор деревянный штакетник
	Водосток

	5 проводов ВЛ 0.4кв высота провода 8.9м.
к	Канализация
	ЛЭП низкого напряжения на столбах
	Фонари электрические на столбах

Ск81
149.00 - инженерно-геологическая скважина
в числителе номер скважины
в знаменателе отметка устья скважины

Система координат:МСК-64,зона2
Система высот: Балтийская

						Заказчик: Комитет по управлению имуществом города Саратова
						Внесение изменений в проект межевания территории, ограниченной ул. Прессовой, ул. 4-й Нагорной, проездом без названия, 1-м Прессовым проездом и 6-м Нагорным проездом в Заводском районе города Саратова
Изм.	Кол.	Лист	N°док.	Подпись	Дата	
Директор		Аниськин В.В.				Проект межевания территории Материалы по обоснованию
ГИП		Слободсков				
Геодезист		Нестеров				

Стадия	Лист	Листов
ИТ	1	2

Чертеж границ существующих земельных участков с указанием местоположения существующих объектов недвижимости
Масштаб М1:500

ООО "СТАТУС"

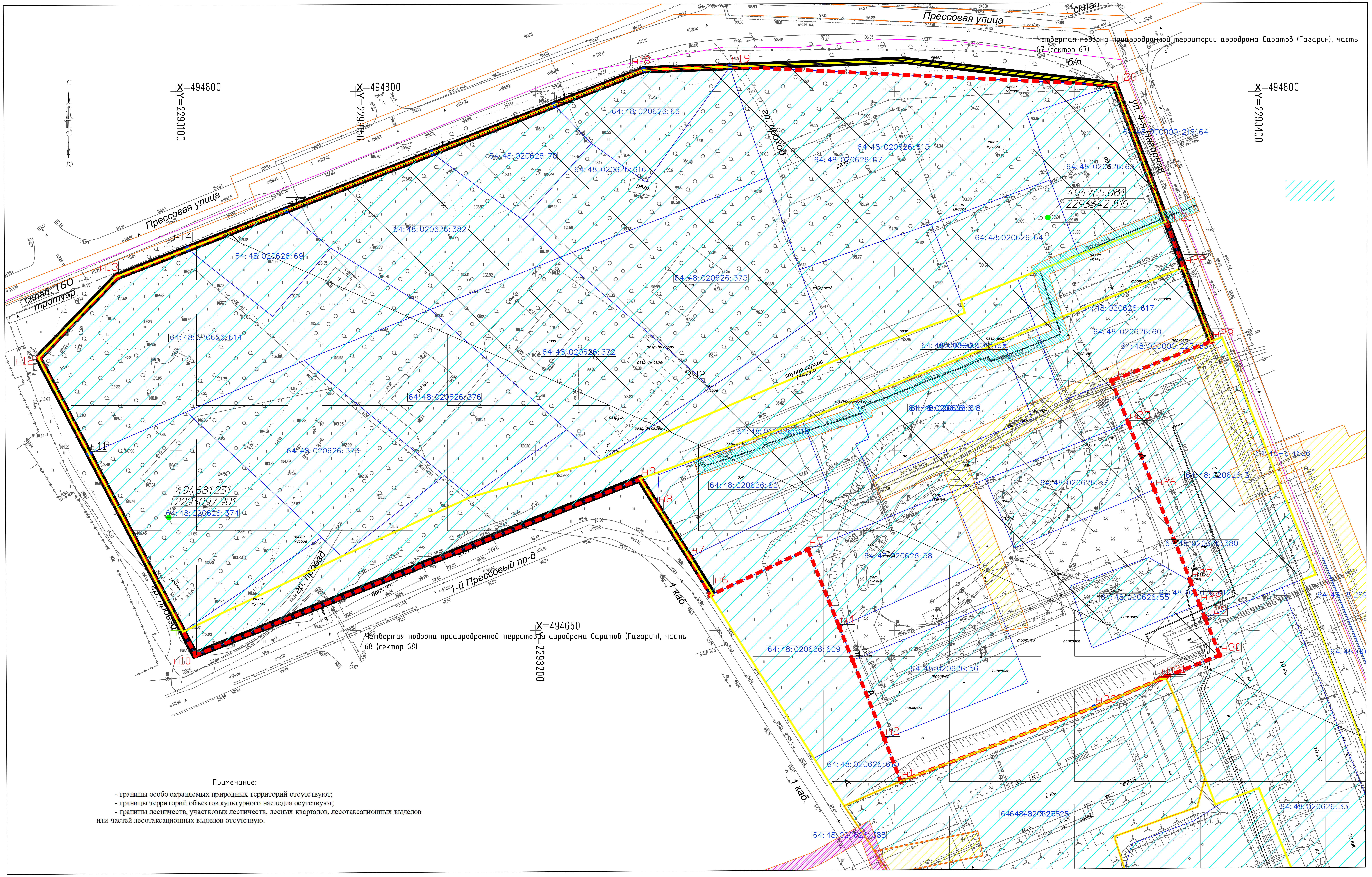
Прессовая улица
Четвертая подзона приаэродромной территории аэродрома Саратов (Гагарин), часть 67 (сектор 67)
б/п
ул. 4-я Нагорная
X=494800
Y=2293100
Y=2293150
Y=2293400
склад. ТБО
тротуар
гр. проход
гр. проезд
1-й Прессовый пр-д
Четвертая подзона приаэродромной территории аэродрома Саратов (Гагарин), часть 68 (сектор 68)
X=494650
Y=2293200
1 каб.
494681.231
2293097.901
494765.081
2293342.816
группа сараев разруш.
№216
64:48:020626:66
64:48:020626:70
64:48:020626:616
64:48:020626:615
64:48:020626:67
64:48:020626:63
64:48:000000:216164
64:48:020626:382
64:48:020626:69
64:48:020626:375
64:48:020626:64
64:48:020626:614
64:48:020626:372
64:48:020626:376
64:48:020626:373
64:48:020626:374
64:48:020626:617
64:48:020626:60
64:48:000000:227
64:48:020626:618
64:48:020626:62
64:48:020626:57
64:48:020626:58
64:48:020626:380
64:48:020626:55
64:48:020626:612
64:48:020626:609
64:48:020626:56
64:48:020626:388
64:48:020626:33
Н1
Н2
Н5
Н6
Н7
Н8
Н9
Н10
Н11
Н12
Н13
Н14
Н18
Н19
Н20
Н26
Н27
Н28
Н29
Н30

Примечание:

- границы особо охраняемых природных территорий отсутствуют;
- границы территорий объектов культурного наследия осутствуют;
- границы лесничеств, участковых лесничеств, лесных кварталов, лесотаксационных выделов или частей лесотаксационных выделов отсутствую.

■■■■■■ н21	изменяемая граница территории межевания
3 ▬▬▬	красные линии существующие
▬▬▬ -	граница территориальной зоны
▨ -	земельный участок, сведения о котором учтены в ГКН

Ckв1 / 149.00 - инженгерно-геологическая скважина
в числителе номер скважины
в знаменателе отметка устья скважины

Условные обозначения

охранная зона согласно сведениям ЕГРН

▨	-	охранная зона сетей теплоснабжения
▨	-	охранная зона сетей газоснабжения
▨	-	охранная зона сетей связи

А	Дорога (асфальтное покрытие)
Гр	Дорога (грунтовое покрытие)
Щ	Дорога (щебеночное покрытие)
— · —	Линии связи воздушные
—т—	Теплотрасса
КН	Строение каменное нежилое
КЖ	Строение каменное жилое
Н	Строение деревянное нежилое
▬▬	Забор каменный
++++	Забор металический на каменных столбах
—•—•—	3 провода ВЛ 10кв высота провода 8.9м.

—в—	Водопровод Д=110 труба п/э
⊖	колодец смотровой водопровода
⊕	колодец смотровой канализации
—г—	Газопровод наземный н/д труба сталь
—г—	Газопровод подземный н/д труба сталь
в/г	точка выхода газопровода из подземного в наземный
———	Условная граница участка
++++	Забор металический
----	Забор сетка рабица
----	Забор деревянный штакетник
———	Водосток

—←→—	5 проводов ВЛ 0.4кв высота провода 8.9м.
—к—	Канализация
↗	ЛЭП низкого напряжения на столбах
↗	Фонари электрические на столбах

Система координат:МСК-64,зона2
Система высот: Балтийская

Изм.	Кол.	Лист	N°док.	Подпись	Дата
Директор		Аниськин В.В.			
ГИП		Слободсков			
Геодезист		Нестеров			

Заказчик: Комитет по управлению имуществом города Саратова

Внесение изменений в проект межевания территории, ограниченной ул. Прессовой, ул. 4-й Нагорной, проездом без названия, 1-м Прессовым проездом и 6-м Нагорным проездом в Заводском районе города Саратова

Проект межевания территории
Материалы по обоснованию

Стадия	Лист	Листов
ИТ	2	2

Чертеж границ зон с особыми условиями использования территории (охранные зоны)
М 1:5 00

ООО "СТАТУС"